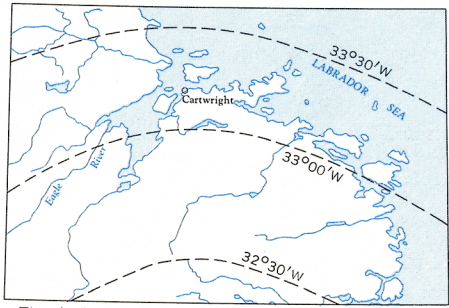




This document was produced by scanning the original publication. Ce document est le produit d'une numérisation par balayage de la publication originale.

THE DECLINATION OF THE COMPASS NEEDLE (1963)
DECLINAISON MAGNETIQUE EN 1963



The declination of the compass needle is decreasing 3.9 minutes annually.
La déclinaison magnétique décroît de 3.9 minutes annuellement.


Compiled, 1961-62, by the SURVEYS AND MAPPING BRANCH, DEPARTMENT OF MINES AND TECHNICAL SURVEYS, from 1951 air photographs and larger scale maps of the A.S.E. Department of National Defence. Field surveys 1959. Printed 1963.

Copies may be obtained from the Map Distribution Office, Department of Mines and Technical Surveys, Ottawa.

- Road, all weather.....Chemin, toute saison.....
- Wagon or winter road.....Chemin de terre ou d'hiver.....
- Trail or portage.....Sentier ou portage.....
- Town.....Ville.....
- Village or settlement.....Village ou hameau.....
- Post office.....Bureau de poste.....
- Horizontal control point.....Point géodésique.....
- Boundary monument.....Borne frontière.....

CARTWRIGHT NEWFOUNDLAND

Scale 1:250,000 Échelle



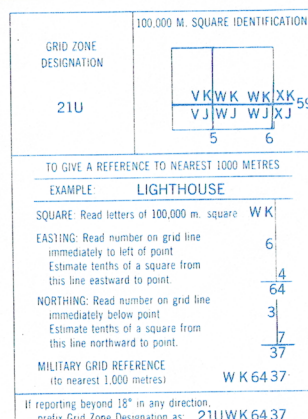
Transverse Mercator Projection
North American Datum 1927
Contour interval 200 feet
Elevations in feet above Mean Sea Level

Projection Transverse de Mercator
Réseau géodésique nord-américain unifié 1927
Équidistance des courbes: 200 pieds
Élévations en pieds au-dessus du niveau moyen de la mer

Rédigée en 1961-62 par la DIRECTION DES LEVÉS ET DE LA CARTOGRAPHIE, MINISTÈRE DES MINES ET DES RELEVÉS TECHNIQUES d'après des photos aériennes prises en 1951 et des cartes dressées à plus grande échelle par le Service Topographique de l'Armée, Ministère de la Défense Nationale. Travaux exécutés sur le terrain en 1959. Imprimée en 1963.

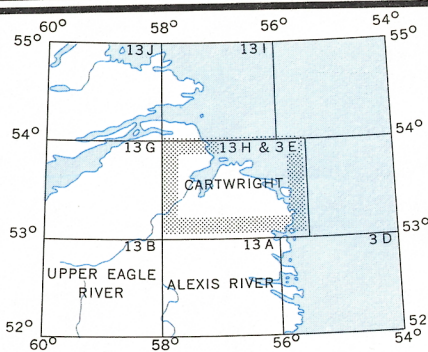
Ces cartes sont en vente au Bureau de distribution des cartes, ministère des Mines et des Relevés techniques, Ottawa.

- Stream.....Cours d'eau.....
- Intermittent or dry.....Intermittent ou à sec.....
- Indefinite.....Impécise.....
- Rapids; falls.....Rapides; chutes.....
- Marsh or swamp.....Marais ou marécage.....
- Intermittent lake.....Lac intermittent.....
- Depression contours.....Courbes de cuvette.....
- Spot elevation, in feet.....Repère de nivellement en pieds.....



TEN THOUSAND METRE
UNIVERSAL TRANSVERSE MERCATOR GRID
ZONE 21

TOPOGRAPHICAL SURVEY DIRECTORATE
SERVICE TOPOGRAPHIQUE
DATE 16.02.83
Q.C. APPROVES RELEASE
C.O. APPROVE



Index to adjoining sheets of National
Topographic System
Tableau d'assemblage du Système de
Référence Cartographique National

CARTWRIGHT 13H & 3E
EDITION 1

Reprint