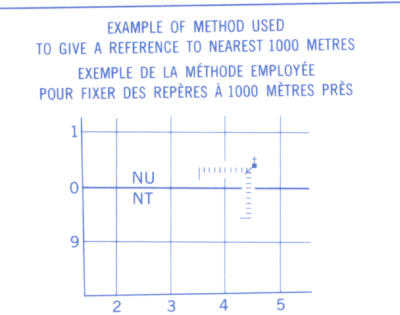


Military users, refer to this map as: Réference de cette carte pour usage militaire.

SERIES A 501 SÉRIE MAP 13 A & 3 D CARTE ÉDITION 2 MCE ÉDITION

TEN THOUSAND METRE
UNIVERSAL TRANSVERSE MERCATOR GRID
ZONE 21
QUADRILLAGE UNIVERSEL, TRANSVERSE DE MERCATOR
DE DIX MILLE MÈTRES

GRID ZONE DESIGNATION: DESIGNATION DE LA ZONE DU QUADRILLAGE:	100 000 m SQUARE IDENTIFICATION IDENTIFICATION DU CARRÉ DE 100 000 m									
21 U	<table><tr><td>VJ</td><td>WJ</td><td>XJ</td></tr><tr><td>VH</td><td>WH</td><td>XH</td></tr><tr><td>5</td><td>6</td><td></td></tr></table>	VJ	WJ	XJ	VH	WH	XH	5	6	
VJ	WJ	XJ								
VH	WH	XH								
5	6									



REFERENCE POINT CHURCH-EDLISE (as above)
POINT DE REPÈRE (ci-dessus)

SQUARE: Read letters of 100 000m square
CARRÉ: Lire les lettres du carré de 100 000m

EASTING: Read number on grid line immediately to left of point
ABSCISSE: Noter le chiffre de la ligne du quadrillage immédiatement à gauche du repère.

Estimate tenths of a square from this line eastward to point.
Estimer le nombre de dixièmes du carré entre cette ligne et le repère en direction est.

NORTHING: Read number on grid line immediately below point.
ORDONNÉE: Noter le chiffre de la ligne du quadrillage immédiatement en dessous du repère.

Estimate tenths of a square from this line northward to point.
Estimer le nombre de dixièmes du carré entre cette ligne et le repère en direction nord.

GRID REFERENCE
RÉFÉRENCE AU QUADRILLAGE: NU4504

If reporting beyond 18° in any direction, prefix Grid Zone designation as: 14NU4504.
Si vous faites connaître votre position à quelqu'un qui se trouve à plus de 18°; préfixez la direction, indiquée également la zone du quadrillage tel que 14NU4504.

1968 1964 1965

Updated for features visible on 1985 satellite imagery.
Mise à jour pour illustrer les éléments cartographiques visibles sur les images satellite de 1985.

PRODUCED BY THE CANADA CENTRE FOR MAPPING, DEPARTMENT OF ENERGY, MINES AND RESOURCES. DERIVED FROM 1:50 000 MAPS. INFORMATION CURRENT AS SHOWN IN DIAGRAM. PUBLISHED IN 1989.

COPIES MAY BE OBTAINED FROM THE CANADA MAP OFFICE, DEPARTMENT OF ENERGY, MINES AND RESOURCES, OTTAWA, OR YOUR NEAREST MAP DEALER.

© 1989 HER MAJESTY THE QUEEN IN RIGHT OF CANADA, DEPARTMENT OF ENERGY, MINES AND RESOURCES.

Information concerning bench marks and horizontal survey monuments can be obtained from Geodetic Survey, Canada Centre for Surveying, Ottawa.

Pour tout renseignement concernant les repères et les bornes altimétriques, s'adresser aux Levés géodésiques, Centre canadien des levés, Ottawa.

Roads: loose or stabilized surface, all weather ... gravel, aggloméré, toute saison ... loose surface, dry weather ... de gravier, temps sec ... cart track ... de terre ... trail, cut line or portage ... sentier, percée ou portage ...


FOR COMPLETE REFERENCE SEE REVERSE SIDE POUR UNE LISTE COMPLÈTE DES SIGNES, VOIR AU VERSO

BATTLE HARBOUR NEWFOUNDLAND TERRE-NEUVE



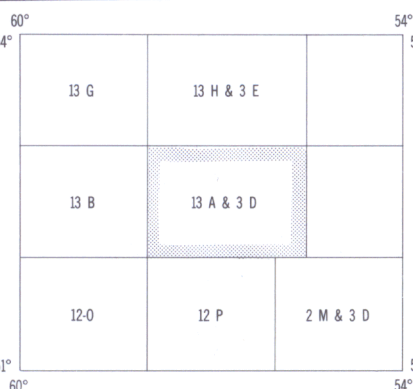
Magnetic declination 1980 varies from 27°28' westerly at centre of west edge to 27°22' westerly at centre of east edge. Mean annual change decreasing 5.5".

En 1980, la déclinaison magnétique varie de 27°28' ouest au centre du bord ouest à 27°22' ouest, l'ouest au centre du bord est. La variation annuelle moyenne diminue de 5,5".



CONTOUR INTERVAL 20 METRES
Elevations in Metres above Mean Sea Level
North American Datum 1927
Transverse Mercator Projection

ÉQUIDISTANCE DES COURBES 20 MÈTRES
Altitudes en mètres
Système de référence géodésique nord-américain, 1927
Projection Transverse de Mercator



Index to adjoining Maps of the National Topographic System
Tableau d'assemblage du Système national de référence cartographique

BATTLE HARBOUR
13 A & 3 D (PART-PARTIE)
ÉDITION 2 ÉDITION

METRIC/MÉTRIQUE

BATTLE HARBOUR
13 A & 3 D (PART-PARTIE) ●
ÉDITION 2 ÉDITION