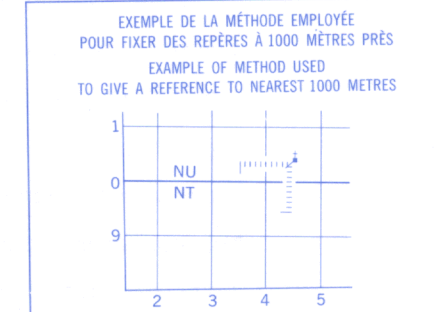


Référence de cette carte
pour usage militaire:
Military users,
refer to this map as:

SERIE	A 501	SERIES
CARTE	12-O	MAP
ÉDITION	3 MCE	EDITION

QUADRILLAGE DE DIX MILLE MÈTRES
TRANSVERSE UNIVERSELLE DE MERCATOR
ZONE 21
TEN THOUSAND METRE
UNIVERSAL TRANSVERSE MERCATOR GRID

DESIGNATION DE LA ZONE DU QUADRILLAGE: GRID ZONE DESIGNATION:	IDENTIFICATION DU CARRÉ DE 100 000 m 100 000 m SQUARE IDENTIFICATION:									
21U	<table><tr><td>TH</td><td>UH</td><td>VH</td></tr><tr><td>TG</td><td>UG</td><td>VG</td></tr><tr><td>3</td><td>4</td><td>5</td></tr></table>	TH	UH	VH	TG	UG	VG	3	4	5
TH	UH	VH								
TG	UG	VG								
3	4	5								



POINT DE RÉPÈRE
REFERENCE POINT

ÉGLISE - CHURCH
(ci-dessus)
(as above)

NU

CARRÉ: Lire les lettres du carré de 100 000 m
SQUARE: Read letters of 100 000 m square

ABSCISSE: Note le chiffre de la ligne
du quadrillage immédiatement à gauche
du repère.
EASTING: Read number on grid line
immediately to left of point.
Estimer le nombre de dixièmes du carré
entre cette ligne et le repère en direction est:
Estimate tenths of a square from
this line eastward to point.

ORDONNÉE: Note le chiffre de la ligne
du quadrillage immédiatement en dessous
du repère.
NORTHING: Read number on grid line
immediately below point.
Estimer le nombre de dixièmes du carré
entre cette ligne et le repère en direction nord:
Estimate tenths of a square from
this line northward to point.

RÉFÉRENCE AU QUADRILLAGE:
GRID REFERENCE: NU4504

Si vous faites connaître votre position à quelqu'un qui se
trouve à plus de 18° peu importe la direction, indiquez
également la zone du quadrillage tel que: 14VNU4504
If reporting beyond 18° in any direction, prefix Grid Zone
designation as: 14VNU4504

1976
1968
1967
1966

Établie par la DIRECTION DES LEVÉS ET DE LA CARTOGRAPHIE,
MINISTÈRE DE L'ÉNERGIE, DES MINES ET DES RESSOURCES.
Mise à jour à l'aide de cartes à grande échelle. Renseignement à jour
qu'indiqués au diagramme. Publié en 1984.

On a comparé cette carte aux images
prises par satellite en 1981, nous avons
constaté que toutes ses caractéristiques
principales étaient à jour.


© 1984, Sa Majesté La Reine du Chef du Canada.
Ministère de l'Énergie, des Mines et des Ressources.

Routes
de terre.....cart track
sentier, percée ou portage.....trail, cut line or portage

POUR UNE LISTE COMPLÈTE DES SIGNES, VOIR AU VERSO FOR COMPLETE REFERENCE SEE REVERSE SIDE

SAINT-AUGUSTIN

QUÉBEC QUÉBEC




En 1983, la déclinaison magnétique varie vers l'ouest
de 26°59' au centre du bord ouest à 27°13' au centre du bord
est. La variation annuelle moyenne décroît de 12.1.

Magnetic declination 1983 varies from 26°59' westerly at
centre of west edge to 27°13' westerly at centre of east
edge. Mean annual change decreasing 12.1.

This map was compared with satellite
imagery obtained in 1981 and found
to be up-to-date in all major features.

Produced by the SURVEYS AND MAPPING BRANCH,
DEPARTMENT OF ENERGY, MINES AND RESOURCES.
Updated from large scale maps. Information current as shown
in diagram. Published in 1984.

© 1984, Her Majesty the Queen in Right of Canada.
Department of Energy, Mines and Resources.



53°	13 C	13 B	13 A
	12 N	12-O	12 P
50°	12 K	12 J	12-I

SAINT-AUGUSTIN

12-O

ÉDITION 3 EDITION