

This map was compared with satellite imagery obtained in 1992 and found to be up-to-date in all major features.

ÉTABLIE PAR LE CENTRE CANADIEN DE CARTOGRAPHIE,
MINISTÈRE DE L'ÉNERGIE, DES MINES ET DES RESSOURCES.
TIRÉE DE CARTES À 1/50 000. RENSEIGNEMENTS À JOUR
QU'INDIQUÉS DANS LE DIAGRAMME. PUBLIÉE EN 1994.

© 1994. SA MAJESTÉ LA REINE DU CHEF DU CANADA.
MINISTÈRE DE L'ÉNERGIE, DES MINES ET DES RESSOURCES.

RIVIÈRE NATASHQUAN
MRC DE MINGANIE
QUÉBEC QUÉBEC

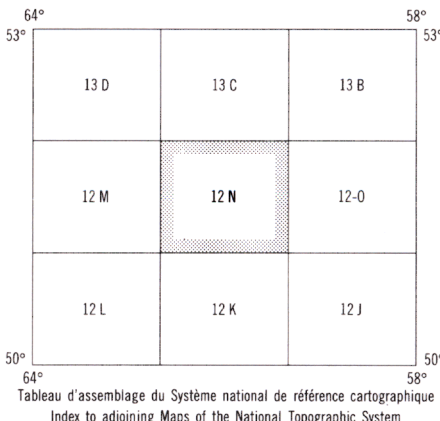
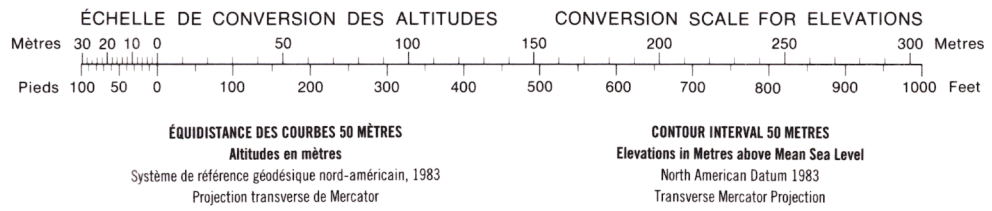



Tableau d'assemblage du Système national de référence cartographique
Index to adjoining Maps of the National Topographic System

RIVIÈRE NATASHQUAN

12 N

EDITION 4 EDITION



Énergie, Mines et
Ressources Canada

Energy, Mines and
Resources Canada