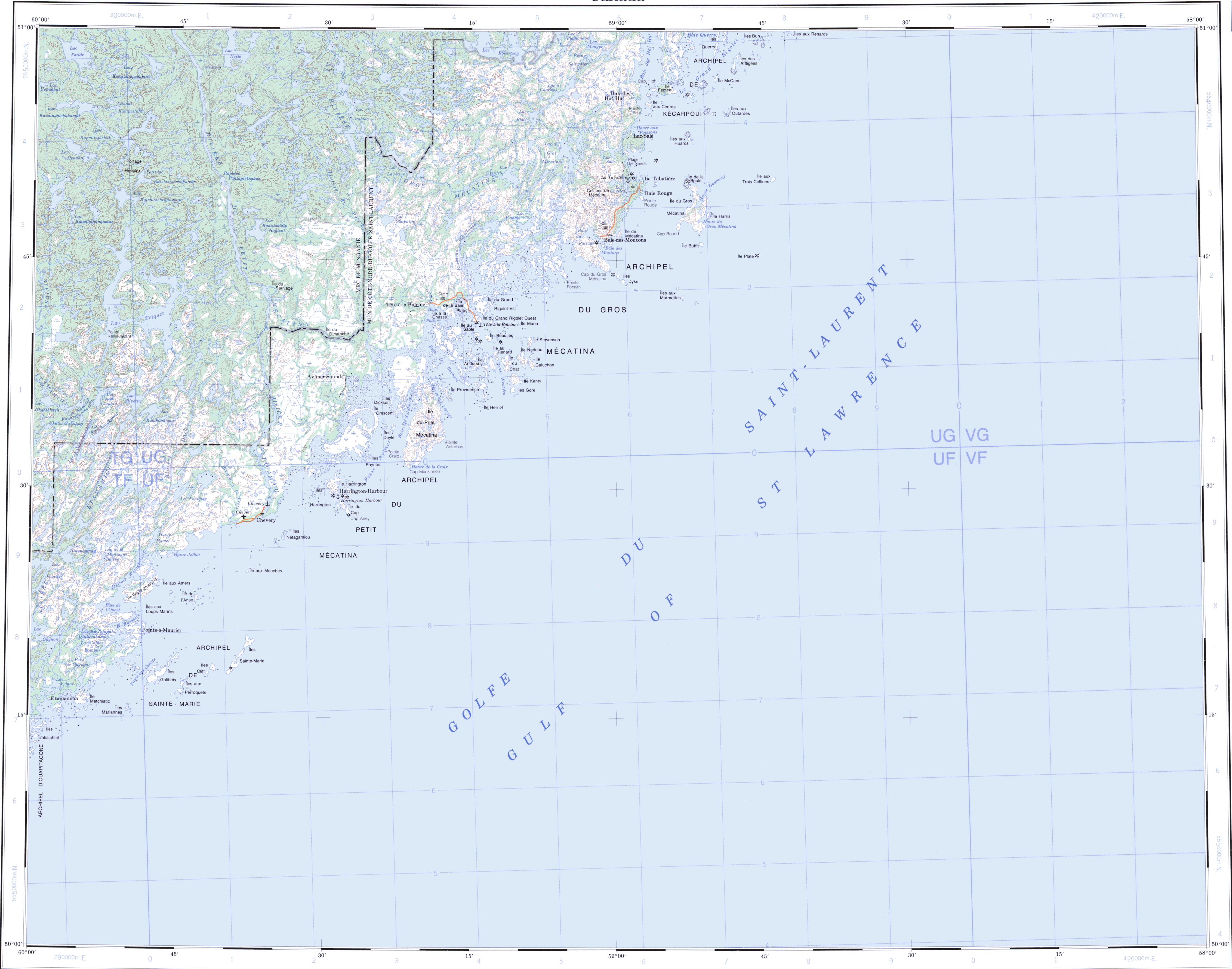


Réf  rence de cette carte pour usage militaire: Military users, refer to this map as:
SERIE A 501 CARTE 12 J   DITION 2
SERIES MAP MCE EDITION



EXEMPLE DE LA M  THODE EMPLOY  E POUR FIXER DES REP  RES    1 000 M  TRES PRES
EXAMPLE OF METHOD USED TO GIVE A REFERENCE TO NEAREST 1 000 METRES

POINT DE REP  RE
REFERENCE POINT

EGLISE: CHURCH
(c  -dessus)
(as above)

CARR  : Lire les lettres du carr   de 100 000 m SQUARE: Read letters of 100 000 m square

NU

ABSCISSE: Noter le chiffre de la ligne de quadrillage imm  diatement    gauche du rep  re.
EASTING: Read number on grid line immediately to left of point.
Estimer le nombre de dixi  mes du carr   entre cette ligne et le rep  re en direction est: Estimate tenths of a square from this line eastward to point:

4

ORDONN  E: Noter le chiffre de la ligne de quadrillage imm  diatement en dessous du rep  re.
NORTHING: Read number on grid line immediately below point.
Estimer le nombre de dixi  mes du carr   entre cette ligne et le rep  re en direction nord: Estimate tenths of a square from this line northward to point:

4

R  F  RENCE AU QUADRILLAGE: GRID REFERENCE:

NU4504

Si vous faites connaître votre position    quelq  un qui se trouve    plus de 18   plus    l'ouest, indiquez   galement la zone du quadrillage tel que 14VNU4504
If reporting beyond 18   in any direction, prefix Grid Zone designation as: 14VNU4504

1981
1982

  TABLI   PAR LA DIRECTION DES LEV  S ET DE LA CARTOGRAPHIE, MINIST  RE DE L'  NERGIE, DES MINES ET DES RESSOURCES
TITRE DE CARTES    GRANDE   CHELLE RENSEIGNEMENTS    JOUR TELS QU'INDIQU  S AU DIAGRAMME, PUBLI  E EN 1986.
CES CARTES SONT EN VENTE AU BUREAU DES CARTES DU CANADA, MINIST  RE DE L'  NERGIE, DES MINES ET DES RESSOURCES, OTTAWA, OU CHEZ LE VENDEUR LE PLUS PRES.
   1986, SA MAJEST   LA REINE DU CHEF DU CANADA, MINIST  RE DE L'  NERGIE, DES MINES ET DES RESSOURCES.


Routes: Roads:
gravier, agglom  r  , toute saison loose or stabilized surface, all weather
de gravier, temps sec loose surface, dry weather
de terre cart track
sentier, perc  e ou portage trail, cut line or portage

2 voies ou plus
2 lanes or more
moins de 2 voies
less than 2 lanes

POUR UNE LISTE COMPL  TE DES SIGNES, VOIR AU VERSO FOR COMPLETE REFERENCE SEE REVERSE SIDE

Pour tout renseignement concernant les rep  res et bornes altim  triques, s'adresser aux lev  s g  od  siques, Direction des lev  s et de la cartographie, Ottawa.

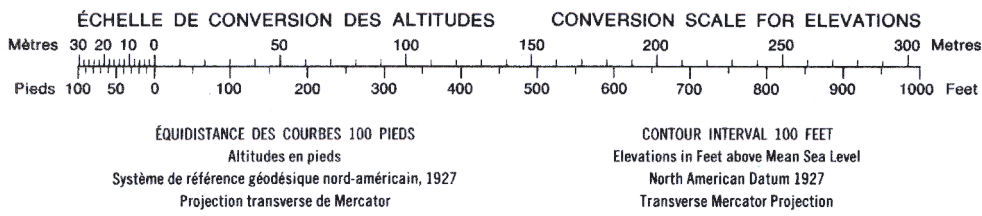
HARRINGTON-HARBOUR QU  BEC




En 1985, la d  clinaison magn  tique varie vers l'ouest de 25  50' au centre du bord ouest,    25  10' au centre du bord est. La variation annuelle moyenne d  cro  t de 11,3'.

Magnetic declination 1985 varies from 25  50' westerly at centre of west edge to 25  10' westerly at centre of east edge. Mean annual change decreasing 11,3'.

Information concerning bench marks and historical survey monuments can be obtained from Geodetic Survey, Surveys and Mapping Branch, Ottawa.



PRODUCED BY THE SURVEYS AND MAPPING BRANCH, DEPARTMENT OF ENERGY, MINES AND RESOURCES, DERIVED FROM LARGE SCALE MAPS, INFORMATION CURRENT AS SHOWN IN DIAGRAM, PUBLISHED IN 1986.
COPIES MAY BE OBTAINED FROM THE CANADA MAP OFFICE, DEPARTMENT OF ENERGY, MINES AND RESOURCES, OTTAWA, OR YOUR NEAREST MAP DEALER.
   1986, HER MAJESTY THE QUEEN IN RIGHT OF CANADA, DEPARTMENT OF ENERGY, MINES AND RESOURCES.



HARRINGTON-HARBOUR 12 J

EDITION 2