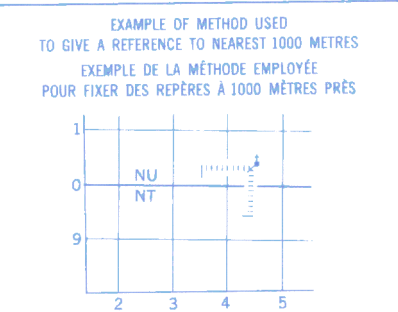


Military users, refer to this map as: Référence de cette carte pour usage militaire:	SERIES MAP EDITION	A 501 12 B 3 MCE	SÉRIE CARTE ÉDITION
---	--------------------------	------------------------	---------------------------

TEN THOUSAND METRE  
UNIVERSAL TRANSVERSE MERCATOR GRID  
ZONE 21  
QUADRILLAGE UNIVERSEL TRANSVERSE DE MERCAITOR  
DE DIX MILLES MÈTRES

GRID ZONE DESIGNATION DESIGNATION DE LA ZONE DU QUADRILLAGE:	100 000 m SQUARE IDENTIFICATION IDENTIFICATION DU CARRÉ DE 100 000 m									
21 U	<table><tr><td>TE</td><td>UE</td><td>VE</td></tr><tr><td>TD</td><td>UD</td><td>VD</td></tr><tr><td>3</td><td>4</td><td>54</td></tr></table>	TE	UE	VE	TD	UD	VD	3	4	54
TE	UE	VE								
TD	UD	VD								
3	4	54								



REFERENCE POINT  
POINT DE REPÈRE

CHURCH - ÉGLISE (as shown)  
(ci-dessous)

SQUARE: Read letters of 100 000m square  
CARRÉ: Lire les lettres du carré de 100 000m

EASTING: Read number on grid line  
immediately to left of point.  
ABSCISSE: Noter le chiffre de la ligne  
du quadrillage immédiatement à gauche  
du point.  
Estimate tenths of a square from  
this line westward to point.  
Estimer le nombre de dixièmes du carré  
entre cette ligne et le repère en direction est!

NORTHING: Read number on grid line  
immediately below point.  
ORDONNÉE: Noter le chiffre de la ligne  
du quadrillage immédiatement en dessous  
du point.  
Estimate tenths of a square from  
this line northward to point.  
Estimer le nombre de dixièmes du carré  
entre cette ligne et le repère en direction nord!

GRID REFERENCE:  
RÉFÉRENCE AU QUADRILLAGE

NU4504

If reporting beyond 18° in any direction, prefix Grid Zone  
designation as 14VNU4504.  
Si vous faites connaître votre position à quelqu'un qui se  
trouve à plus de 18° peu importe la direction, indiquez  
également la zone du quadrillage tel que 14VNU4504.

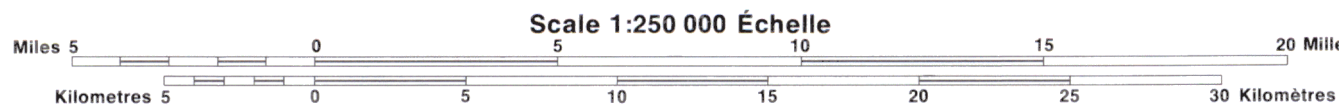
PRODUCED BY THE CANADA CENTRE FOR MAPPING,  
DEPARTMENT OF ENERGY, MINES AND RESOURCES.  
UPDATED FROM LARGE SCALE MAPS INFORMATION CURRENT  
AS SHOWN IN DIAGRAM. PUBLISHED IN 1989.

COPIES MAY BE OBTAINED FROM THE CANADA MAP OFFICE,  
DEPARTMENT OF ENERGY, MINES AND RESOURCES, OTTAWA,  
OR YOUR NEAREST MAP DEALER.

© 1989, HER MAJESTY THE QUEEN IN RIGHT OF CANADA,  
DEPARTMENT OF ENERGY, MINES AND RESOURCES.

Information concerning bench marks and horizontal survey  
movements can be obtained from Geodetic Survey, Canada  
Centre for Surveying, Ottawa.

STEPHENVILLE  
NEWFOUNDLAND TERRE-NEUVE



Magnetic declination 1989 varies from 24°15' westerly at centre  
of west edge to 24°25' westerly at centre of east edge. Mean  
annual change decreasing 4".


En 1989, la déclinaison magnétique varie de 24°15' vers l'ouest au  
centre du bord ouest à 24°25' vers l'ouest au centre du bord est.  
La variation annuelle moyenne décroît de 4".

Pour tout renseignement concernant les repères de nivellement  
et les bornes géodésiques, prière de s'adresser à la Division  
des levés géodésiques, Centre canadien des levés, Ottawa.

ÉTABLI PAR LE CENTRE CANADIEN DE CARTOGRAPHIE,  
MINISTÈRE DE L'ÉNERGIE, DES MINES ET DES RESSOURCES.  
MISE À JOUR À L'AIDE DE CARTES À GRANDE ÉCHELLE, REN-  
SEIGNEMENTS À JOUR TELS QU'INDIQUÉS DANS LE DIAGRAMME.  
PUBLIÉE EN 1989.

CES CARTES SONT EN VENTE AU BUREAU DES CARTES DU  
CANADA, MINISTÈRE DE L'ÉNERGIE, DES MINES ET DES RES-  
SOURCES, OTTAWA, OU CHEZ LE VENDEUR LE PLUS PRÈS.

© 1989, SA MAJESTÉ LA REINE DU CHEF DU CANADA,  
MINISTÈRE DE L'ÉNERGIE, DES MINES ET DES RESSOURCES.



12 F	12 G	12 H
	12 B	12 A
11 N	11 O	11 P

Index to adjoining Maps of the National Topographic System  
Tableau d'assemblage du Système national de référence cartographique