

Ce document est le produit d'une numérisation par balayage de la publication originale.

This document was produced by scanning the original publication.

INTERNATIONAL MAP OF THE WORLD 1:1,000,000
CARTE INTERNATIONALE DU MONDE AU 1:1,000,000

TORNGAT MOUNTAINS

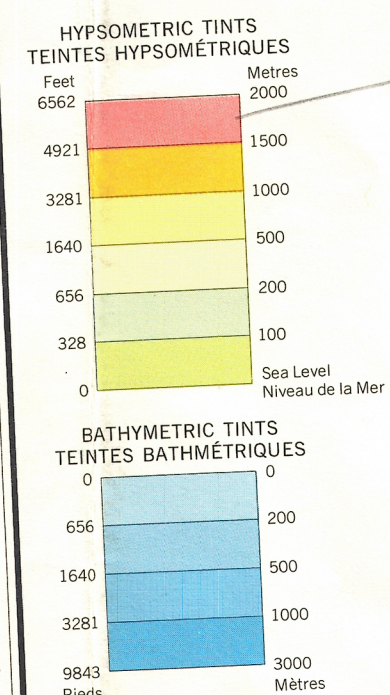
EDITION 1

NO-20



The boundary between Quebec and Newfoundland in this area is the crest of the watershed of the rivers flowing into the Atlantic Ocean: to date of publication it has not been surveyed nor monumented.

Dans cette région, la limite entre les provinces de Québec et de Terre-Neuve est constituée par la ligne de faite du bassin hydrographique des cours d'eau qui se jettent dans l'Atlantique; à la date de mise sous presse cette limite n'avait pas fait l'objet d'un levé ni d'un bornage.



Compiled in 1970, by the Surveys and Mapping Branch,
Department of Energy, Mines and Resources, Ottawa, Canada.
Printed 1973.

Rédigée en 1970, par la Direction des levés et de la cartographie,
ministère de l'Énergie, des Mines et des Ressources, Ottawa, Canada.
Imprimée en 1973.

Lambert Conformal Conic Projection

Projection conique conforme de Lambert


Compiled from
Rédigée d'après les
Department of Energy, Mines and Resources, Canada Topographic
maps 1:250,000
Canadian Hydrographic Charts
Department of National Defence, Mapping and Charting Establishment,
Canada, Topographic maps 1:250,000

REFERENCE LÉGENDE

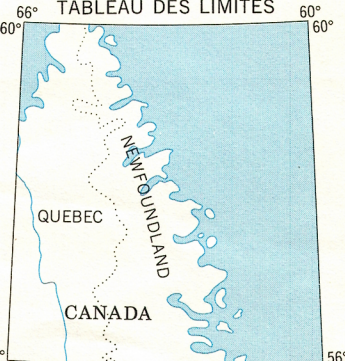
Boundary, provincial Limite de province
Total fairs Bancs découverts à marée basse
Rock Rocher
Esker Esker
Contours (in metres) Contours de niveau (en mètres)
Bathymetric lines (in metres) Courbes bathymétriques (en mètres)
200

Copies may be obtained from the Canada Map Office,
Department of Energy, Mines and Resources, Ottawa,
or your nearest map dealer.
© Canada Copyrights Reserved 1973

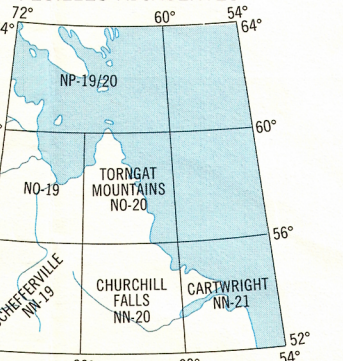
SCALE 1:1,000,000 ÉCHELLE



INDEX TO BOUNDARIES



ADJOINING SHEETS



REFERENCE LÉGENDE

Town, population under 500 Ville, moins des 500 habitants
Lighthouse Phare
Elevations (in metres) Altitude (en mètres)
Depth (in metres) Profondeur (en mètres)
1737

Des cartes sont en vente au Bureau des Cartes du Canada,
ministère de l'Énergie, des Mines et des Ressources, Ottawa,
ou chez le revendeur le plus près.
© Canada 1973, tous droits réservés

TORNGAT MOUNTAINS NO-20

PRINTED
JULY 6-73

TORNGAT MOUNTAINS
NO-20