

Ce document est le produit d'une numérisation par balayage de la publication originale.

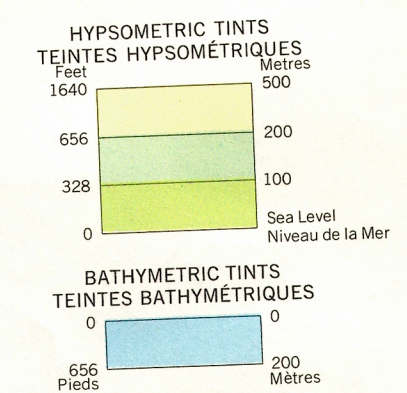
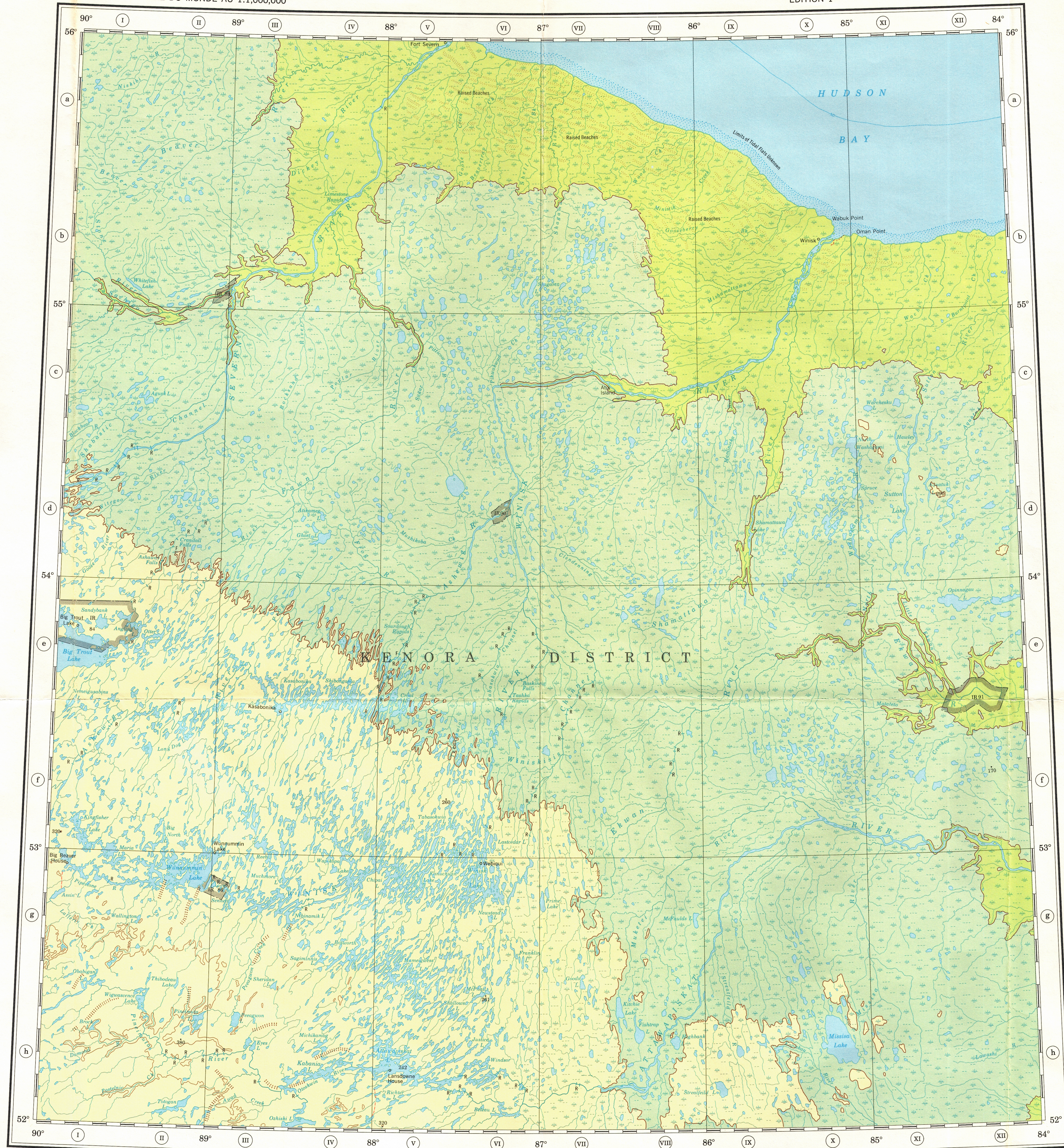
This document was produced by scanning the original publication.

INTERNATIONAL MAP OF THE WORLD 1:1,000,000  
CARTE INTERNATIONALE DU MONDE AU 1:1,000,000

# WINISK LAKE

EDITION 1

NN-16



Compiled in 1969, by the Surveys and Mapping Branch, Department of Energy, Mines and Resources, Ottawa, Canada. Printed 1971.  
Rédigée en 1969, par la Direction des levés et de la cartographie, ministère de l'Énergie, des Mines et des Ressources, Ottawa, Canada. Imprimée en 1971.

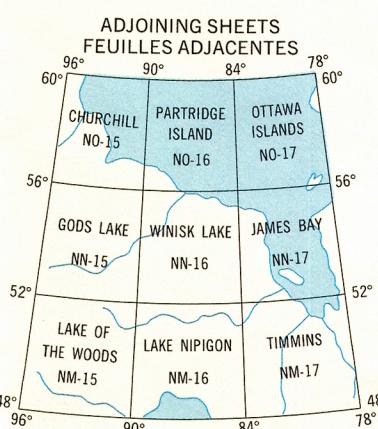
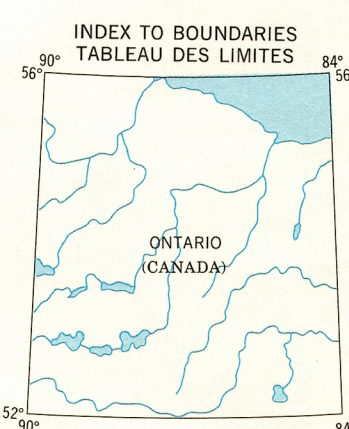
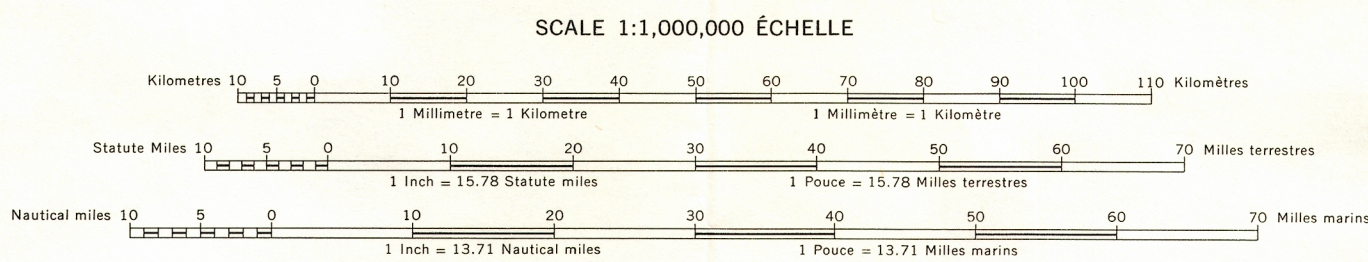
Lambert Conformal Conic Projection Projection conique conforme de Lambert

Department of Energy, Mines and Resources, Canada.  
Topographic Maps 1:250,000.  
Canadian Hydrographic Charts.

**REFERENCE** **LÉGENDE**

Trail or track ..... Sentier ou piste  
Boundary, park or reserve ..... Limite de parc ou de réserve  
Marsh or swamp ..... Marais ou marécage  
Total Flats ..... Bords découverts à marée basse  
Bathymetric lines (in metres) ..... Courbes bathymétriques (en mètres)

Copies may be obtained from the Map Distribution Office, Department of Energy, Mines and Resources, Ottawa.



**REFERENCE** **LÉGENDE**

Town, population under 500 ..... Ville, moins de 500 Habitants  
Contours (in metres) ..... Courbes de niveau (en mètres)  
Esker ..... Esker  
Raised Beach ..... Plage soulevée  
Elevation (in metres) ..... Altitude (en mètres)

Ces cartes sont en vente au Bureau de distribution des cartes, ministère de l'Énergie, des Mines et des Ressources, Ottawa.

WINISK LAKE NN-16

WINISK LAKE  
NN-16