

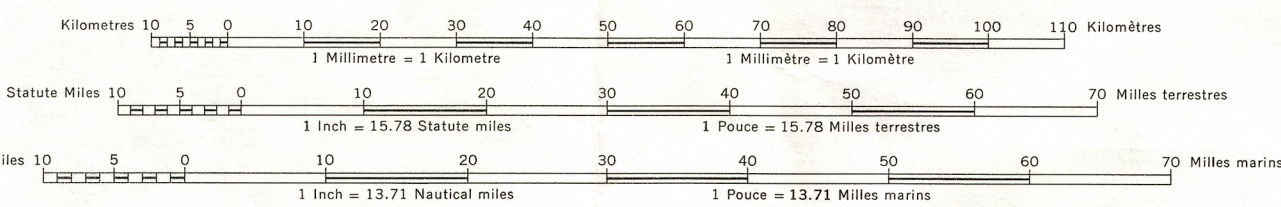


Compiled in 1969, by the Surveys and Mapping Branch,
Department of Energy, Mines and Resources, Canada.
Printed 1972.
Rédigée en 1969, par la Direction des levés et de la cartographie,
ministère de l'Énergie, des Mines et des Ressources, Canada.
Imprimée en 1972.

Lambert Conformal Conic Projection

Projection conique conforme de Lambert

SCALE 1:1,000,000 ÉCHELLE

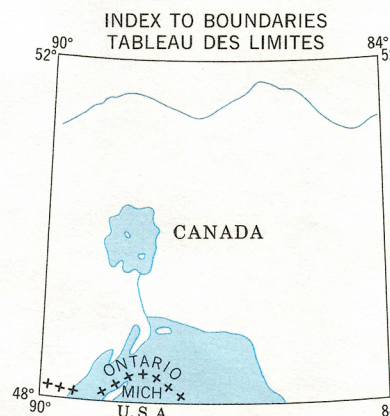


REFERENCE LÉGENDE

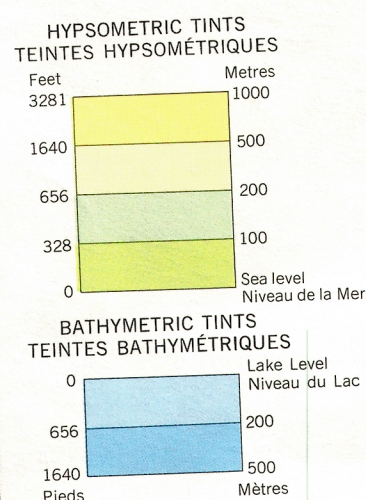
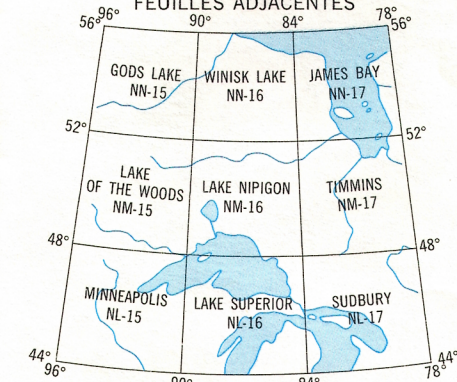
- | | |
|-------------------------------|--|
| Railway, multiple track | Chemin de fer, voies multiples |
| Railway, single track | Chemin de fer, voie unique |
| Main highway | Route principale |
| Secondary road | Route secondaire |
| Other roads | Autres routes |
| Trail or track | Sentier ou piste |
| Boundary, international | Limite internationale |
| Boundary, provincial or state | Limite de province ou d'état |
| Boundary, county or district | Limite de comté ou de district |
| Boundary, park or reserve | Limite de parc ou de réserve |
| Marsh or swamp | Marais ou marécage |
| Tidal flats | Bancs découverts à marée basse |
| Islet | Îlot |
| Contours (in metres) | Courbes de niveau (en mètres) |
| Bathymetric lines (in metres) | Courbes bathymétriques (en mètres) |

Copies may be obtained from the Map Distribution Office,
Department of Energy, Mines and Resources, Ottawa.
© Canada Copyrights reserved 1972

INDEX TO BOUNDARIES
TABLEAU DES LIMITES



ADJOINING SHEETS
FEUILLES ADJACENTES



REFERENCE LÉGENDE

- | | |
|---------------------------------|--|
| Town, population over 100,000 | Ville, plus de 100,000 habitants |
| Town, population 50,000-100,000 | Ville, 50,000-100,000 habitants |
| Town, population under 50,000 | Ville, moins de 50,000 habitants |
| Mine | Mine |
| Airfield | Aérodrome |
| Lighthouse | Phare |
| Power line | Ligne de transport d'énergie |
| Pipeline | Pipe line |
| Elevation (in metres) | Altitude (en mètres) |
| Depth (in metres) | Profondeur (en mètres) |

Ces cartes sont en vente au Bureau de distribution des cartes,
ministère de l'Énergie, des Mines et des Ressources, Ottawa.
© Canada 1972, tous droits réservés

LAKE NIPIGON NM-16