

Ce document est le produit d'une numérisation par balayage de la publication originale.

This document was produced by scanning the original publication.

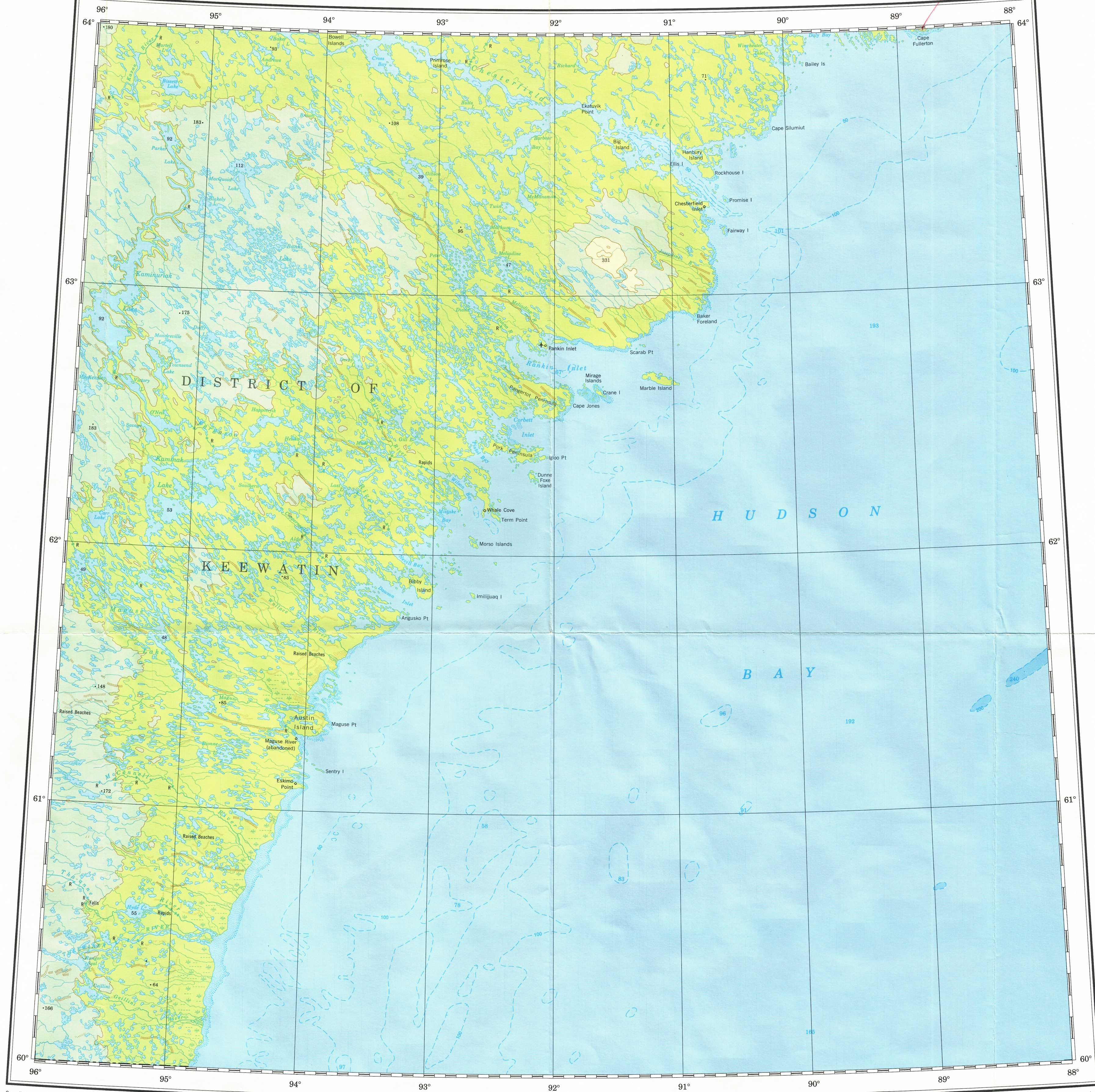
INTERNATIONAL MAP OF THE WORLD 1:1,000,000
CARTE INTERNATIONALE DU MONDE AU 1:1,000,000

MAGUSE RIVER

EDITION 1

NP-15/16*

X Contours
X tint
N 0-100 tint.




Compiled in 1975, by the Surveys and Mapping Branch,
Department of Energy, Mines and Resources, Ottawa,
Canada. Printed 1975.
Rédigé en 1975, par la Direction des levés et de la
cartographie, ministère de l'Énergie, des Mines et des
Ressources, Ottawa, Canada. Imprimé en 1975.

Lambert Conformal Conic Projection

Projection conique conforme de Lambert

SCALE 1:1,000,000 ÉCHELLE

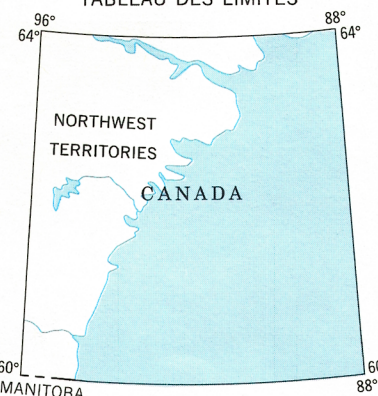


REFERENCE LÉGENDE

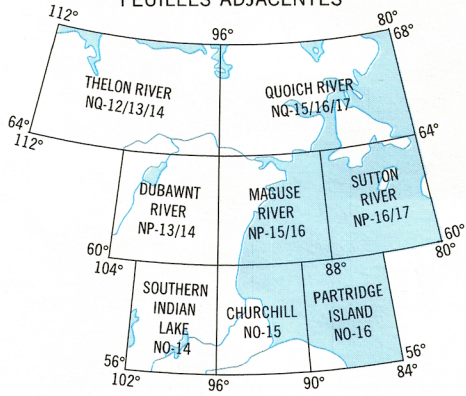
Boundary, provincial or state	Limite de province ou d'état
Marsh or swamp	Marais ou marécage
Tidal flats	Bancs découverts à marée basse
Sand	Sable
Esker	Esker
Contours (in metres)	Courbes de niveau (en mètres)
Bathymetric lines, approximate (in metres)	Courbes bathymétriques, approximatives (en mètres)

Copies may be obtained from the Canada Map Office,
Department of Energy, Mines and Resources, Ottawa,
or your nearest map dealer.
© Canada Copyrights Reserved 1975

INDEX TO BOUNDARIES TABLEAU DES LIMITES



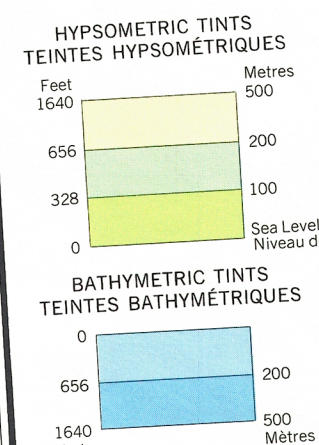
ADJOINING SHEETS FEUILLES ADJACENTES



REFERENCE LÉGENDE

Town, population under 500	Ville, moins de 500 habitants	Esquimau Point
Airfield	Aérodrome	+
Elevation (in metres)	Altitude (en mètres)	93
Depth (in metres)	Profondeur (en mètres)	192

Ces cartes sont en vente au Bureau des Cartes du Canada,
ministère de l'Énergie, des Mines et des Ressources, Ottawa,
ou chez le vendeur le plus près.
© Canada 1975, tous droits réservés



D.M.P. S.P.C.
CARTOGRAPHY DIVISION
DIVISION DE LA CARTOGRAPHIE
DATE 11/12/75
Q.C. APPROVES RELEASE
C.Q. APPROUVE

MAGUSE RIVER NP-15/16*

* Does not conform to regular sheet lines
* Ne correspond pas aux bordures régulières des cartes

MAGUSE RIVER
NP-15/16
SEE FILE