

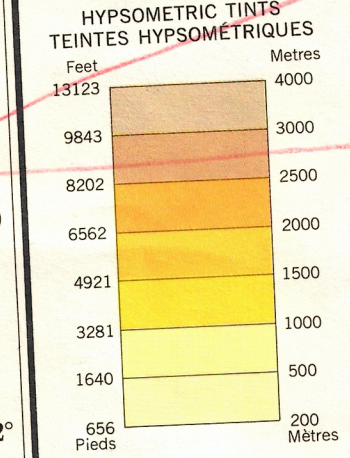
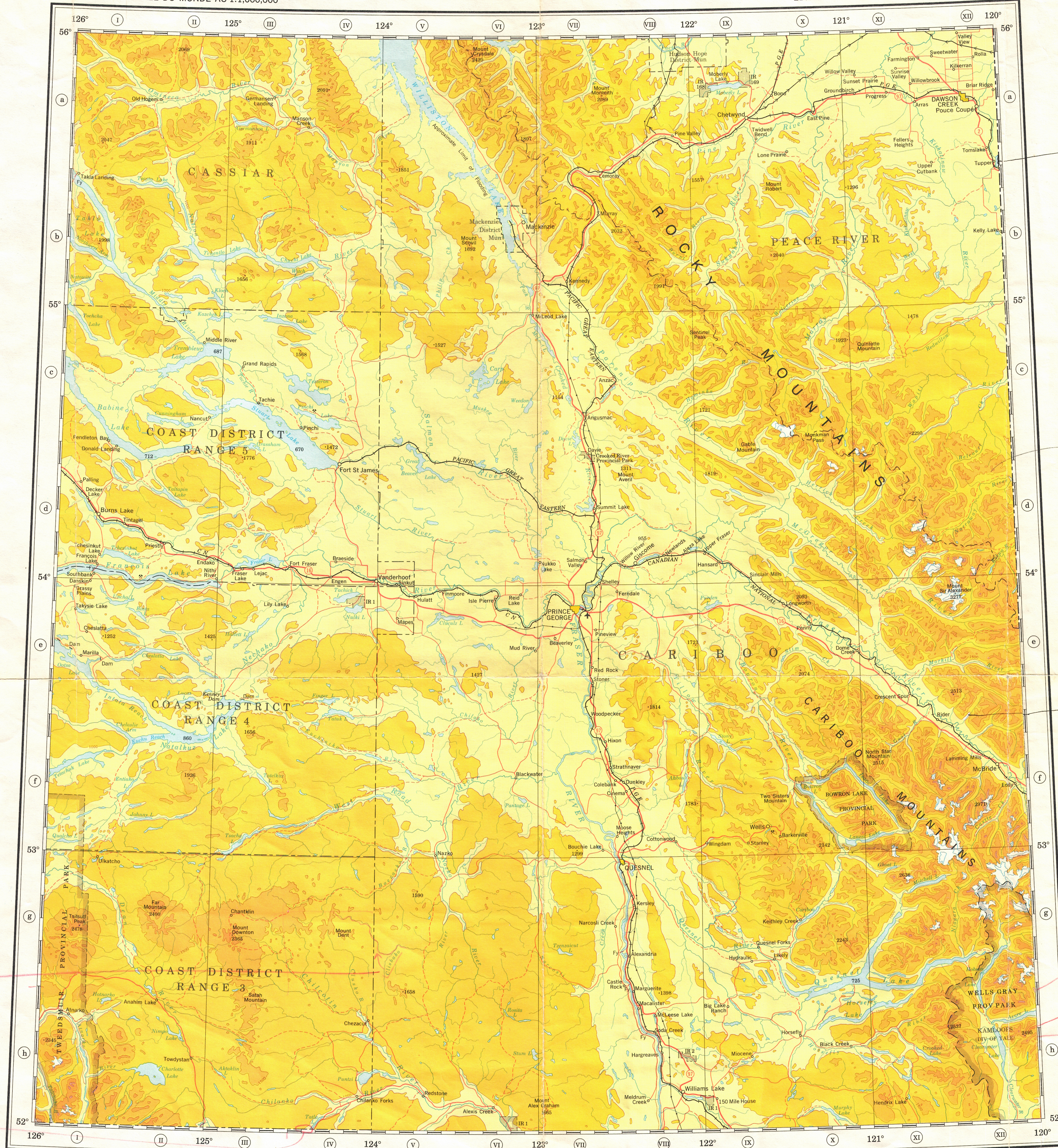
Ce document est le produit d'une numérisation par balayage de la publication originale.

INTERNATIONAL MAP OF THE WORLD 1:1,000,000
CARTE INTERNATIONALE DU MONDE AU 1:1,000,000

PRINCE GEORGE

EDITION 1

NN-10



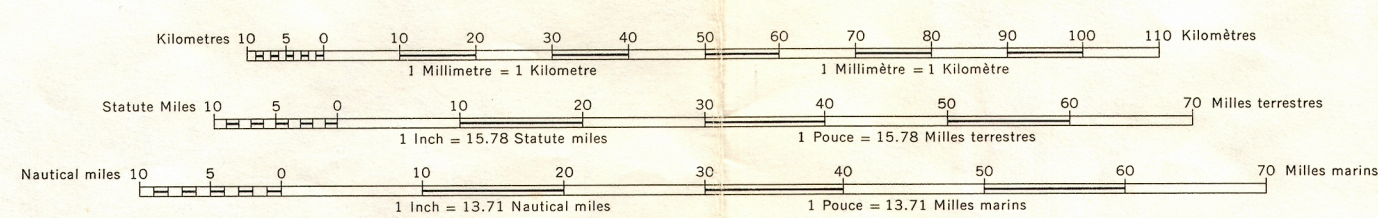
Compiled in 1968, by the Survey and Mapping Branch,
Department of Energy, Mines and Resources, Ottawa, Canada.
Printed 1970.

Rédigée en 1968, par la Direction des levés et de la
cartographie, ministère de l'Énergie, des Mines et des
Ressources, Ottawa, Canada. Imprimée en 1970.

Lambert Conformal Conic Projection

Projection conique conforme de Lambert

SCALE 1:1,000,000 ÉCHELLE

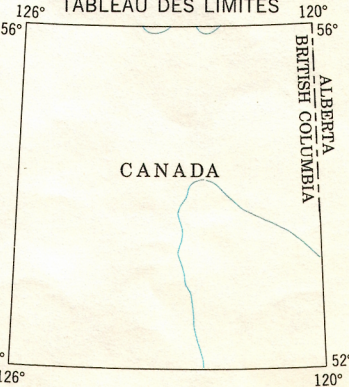


REFERENCE LÉGENDE

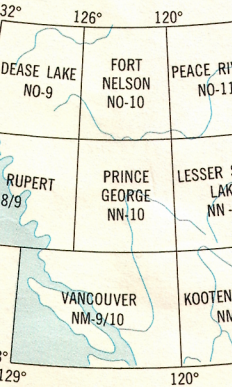
- | | |
|-------------------------------|--------------------------------|
| Railway, single track | Chemin de fer, voie unique |
| Main highway | Route principale |
| Secondary road | Route secondaire |
| Other roads | Autres routes |
| Trail or track | Sentier ou piste |
| Ferry | Bac |
| Boundary, provincial or state | Limite de province ou d'état |
| Boundary, county or district | Limite de comté ou de district |
| Boundary, park or reserve | Limite de parc ou de réserve |
| Icefield, glacier | Champ de glace, glacier |
| Contours (in metres) | Courbes de niveau (en mètres) |

Copies may be obtained from the Map Distribution Office,
Department of Energy, Mines and Resources, Ottawa.

INDEX TO BOUNDARIES
TABLEAU DES LIMITES



ADJOINING SHEETS
FEUILLES ADJACENTES



REFERENCE LÉGENDE

- | | |
|---------------------------------|--------------------------------|
| Town, population 5,000 and over | Ville, plus de 5,000 habitants |
| Town, population 500 - 5,000 | Ville, 500 - 5,000 habitants |
| Town, population under 500 | Ville, moins de 500 habitants |
| Mine | Mine |
| International Airport | Aéroport international |
| Other Airfields | Autres aérodromes |
| Power line | Lignes de transport d'énergie |
| Pipeline | Pipeline |
| Elevation (in metres) | Altitude (en mètres) |

Ces cartes sont en vente au Bureau de distribution des cartes,
ministère de l'Énergie, des Mines et des Ressources, Ottawa.

PRINCE GEORGE
NN-10

PRINTED
Nov 17-70

PRINCE
GEORGE
NN-10