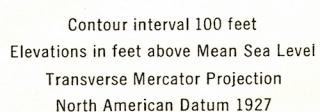


Copies may be obtained from the Map Distribution Office,
Department of Energy, Mines and Resources, Ottawa.

Copies may be obtained from the Map Distribution Office,
Department of Energy, Mines and Resources, Ottawa.

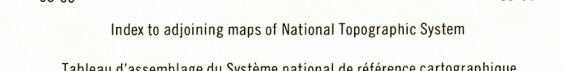
NEW BRUNSWICK - NOVA SCOTIA








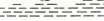










Équidistance des courbes: 100 pieds
 Altitudes en pieds au-dessus du niveau moyen de la mer
 Projection transverse de Mercator
 Réseau géodésique nord-américain unifié 1927

Ces cartes sont en vente au Bureau de distribution des cartes,

ministère de l'Énergie, des Mines et des Ressources, Ottawa.



Built-up area		Agglomération
Sand and gravel pit, quarry		Stallière ou gravière; carrière
Sandy, silty, clay dam; levee		Barrage; chute barrée
Canal, with lock		Canal, avec écluses
Irrigation canal; ditch		Canal d'irrigation; fossé
Intermittent lake		Lac intermittent
Marsh or swamp		Marais ou marécage
Inundated land		Terrain inondé
Franslev flat sand		Estrie; sable
Rocky reef, reef		Rocher; récif rochers
Where or pier; breakwater		Appontement ou môle; brise-lames
Contours		Courbes de niveau
Depression contours		Courbes de niveau
Cliff		Forêt
Forest		Forêt
Pyre		Dép.

PRINTED
MAR 2-70