


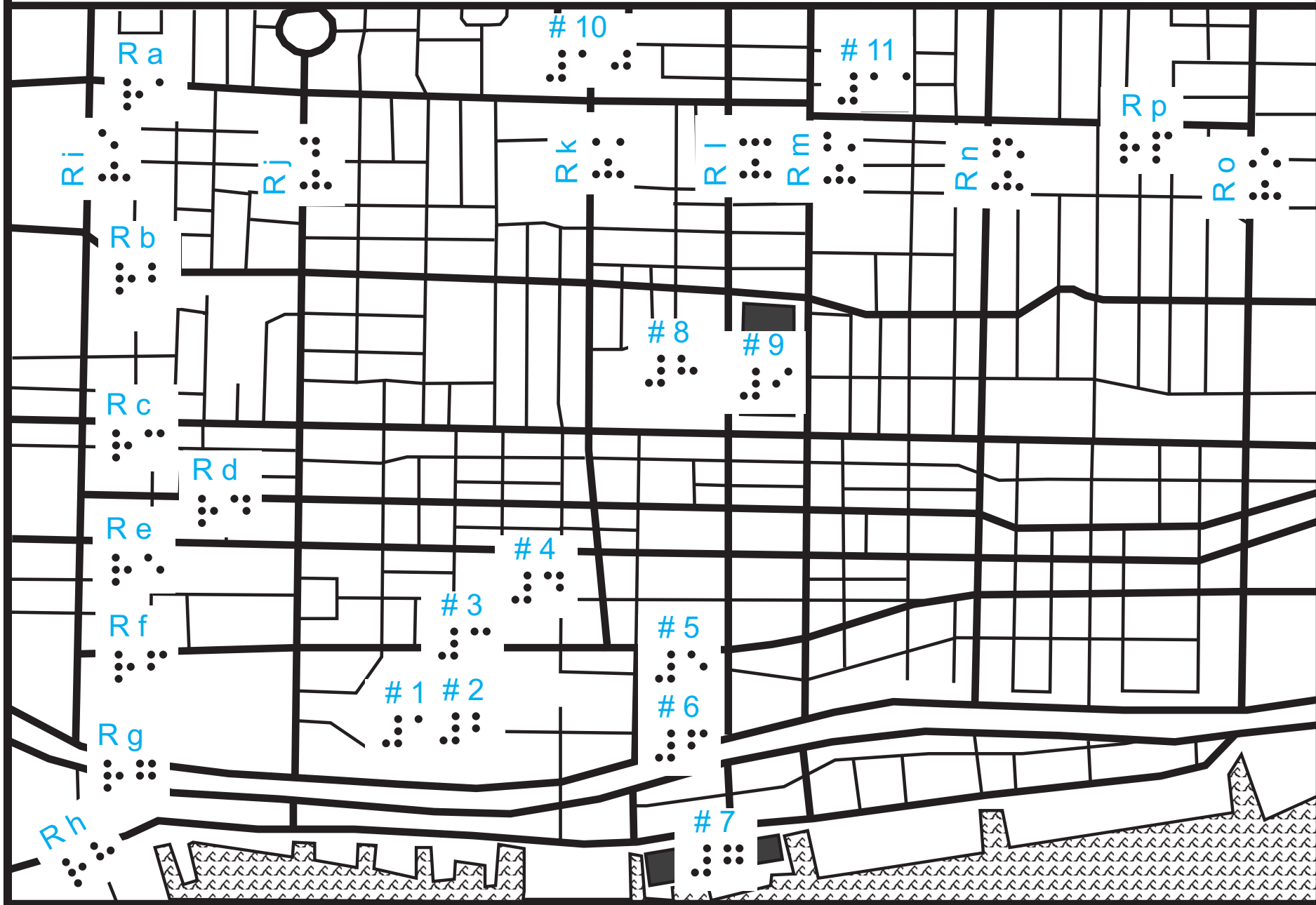
Toronto



250 M




North



Legend for Tactile Core / Tourist Maps

The following Tactile Map has been drawn with the aid of a legend using identifiers for all main roads, highways, and points of interest. To keep Braille and type to a minimum in size, identifiers beginning with the letter “R” are used for main roads and highways followed by sequential letters. The # sign followed by sequential numbers will identify points of interest.





Legend for Roads

••• •••••••••• ••••• ••••• •••••

R a College
••• •••••••••• •••••

R b Dundas
••• •••••••••• •••

R c Queen
••••• ••••••••••

R d Adelaide
••••• •••••••••• ••••••••••

R e King
••••• ••••••••••

R f Front
••••• ••••••••••

R g Gardiner
••••• •••••••••••••••••••••

R h Queens Quay
••••• •••••••••••••••• ••••••••••

Legend for Roads



R i Bathurst
⠠⠊ ⠠⠋⠁⠞⠏⠁⠞⠁⠞⠁

R j Spadina
⠠⠊ ⠠⠎⠏⠁⠃⠊⠗⠁

R k University
⠠⠊ ⠠⠤⠏⠊⠞⠊⠞⠊⠞⠊

R l Bay
⠠⠊ ⠠⠋⠁⠞⠁

R m Yonge
⠠⠊ ⠠⠽⠕⠗⠑

R n Jarvis
⠠⠊ ⠠⠵⠁⠗⠊⠎

R o Parliament
⠠⠊ ⠠⠏⠁⠗⠊⠁⠞⠏⠁⠞⠏⠁⠞⠏⠁⠞⠏⠁⠞⠏⠁⠞

R p Carlton
⠠⠊ ⠠⠋⠁⠗⠏⠞⠁

Legend for Points of Interest

••• •••••••• ••••• •••••••••• ••• •••••••••••••••••••••

9 Eaton Centre
•••• •••••••••• ••••••••••••

10 Queen's Park
••••• •••••••••••• ••••••••••

11 Maple Leaf Gardens
•••• •••••••••••• ••••••••••••••••••