


Calgary

100 m

Nord



1



R c



R g



R b



R a



2



3



4



R d



R j



8



5



R e



R f



7



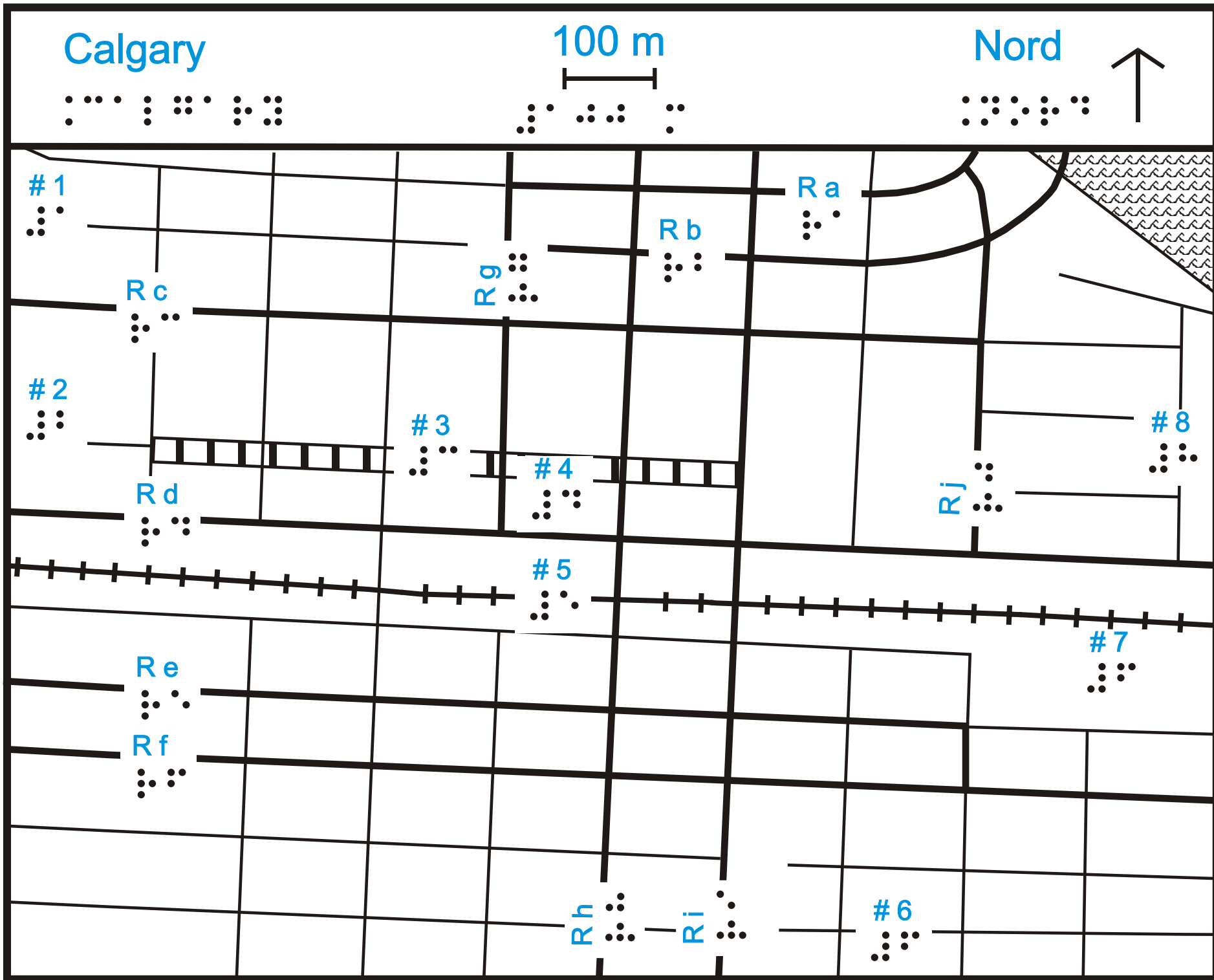
R h



R i




6



Légende pour les cartes tactiles touristiques / des centres-villes

La carte tactile suivante a été dressée à l'aide d'une légende qui utilise des identificateurs pour les routes principales, les autoroutes et les points d'intérêt. Afin de réduire au minimum la taille des étiquettes ordinaires et en braille, on utilise des identificateurs commençant par la lettre « R » suivie de lettres dans l'ordre. Le symbole de numéro suivi de nombres dans l'ordre est utilisé pour identifier les points d'intérêt.



Légende pour les routes



R a 4th Avenue



R b 5th Avenue



R c 6th Avenue



R d 9th Avenue



R e 11th Avenue



R f 12th Avenue



R g Centre Street



Légende pour les routes

⠠⠄ ⠠⠇ ⠠⠈ ⠠⠉ ⠠⠊ ⠠⠋ ⠠⠌ ⠠⠍ ⠠⠎ ⠠⠏ ⠠⠑ ⠠⠒ ⠠⠓ ⠠⠔ ⠠⠕ ⠠⠖ ⠠⠗ ⠠⠘ ⠠⠙

R h Macleod Trail

⠠⠈ ⠠⠇ ⠠⠈ ⠠⠇ ⠠⠈ ⠠⠇ ⠠⠈ ⠠⠇ ⠠⠈ ⠠⠇ ⠠⠈ ⠠⠇ ⠠⠈ ⠠⠇ ⠠⠈ ⠠⠇ ⠠⠈ ⠠⠇ ⠠⠈ ⠠⠇ ⠠⠈ ⠠⠇

R i 4th Street

⠠⠈ ⠠⠇ ⠠⠈ ⠠⠇ ⠠⠈ ⠠⠇ ⠠⠈ ⠠⠇ ⠠⠈ ⠠⠇ ⠠⠈ ⠠⠇ ⠠⠈ ⠠⠇ ⠠⠈ ⠠⠇ ⠠⠈ ⠠⠇

