


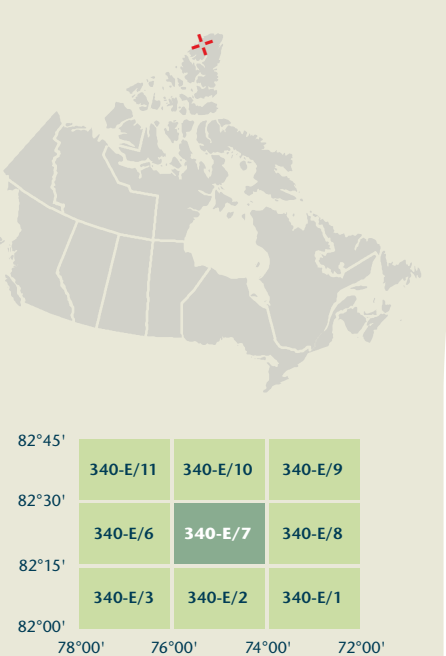
340-E/7



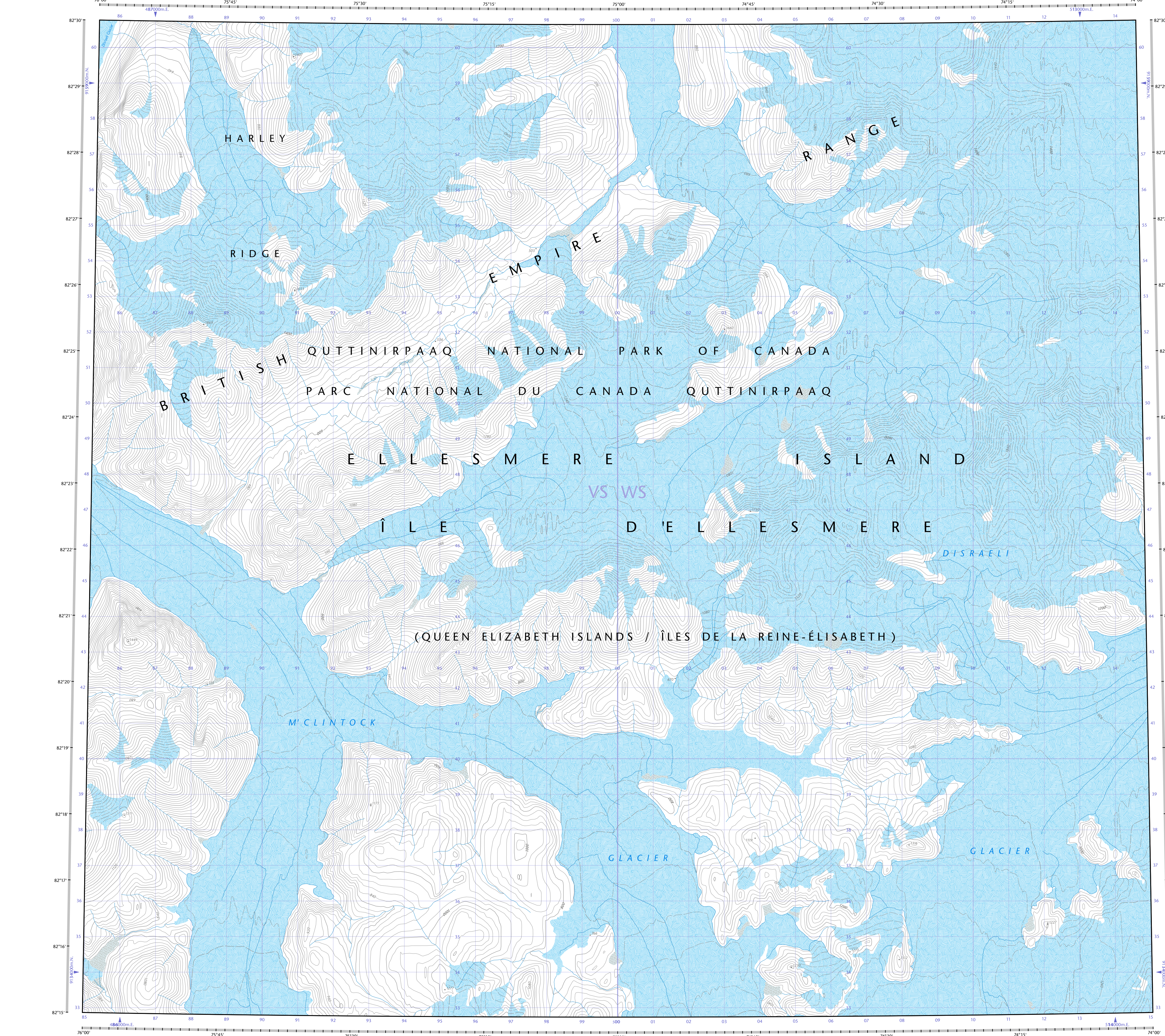
340-E/7 SCALE 1:50 000 EDITION 02

NO TITLE

Nunavut



Natural Resources Canada Ressources naturelles Canada



Produced on March 30, 2010, by the Centre for Topographic Information, Natural Resources Canada. Établi le 30 mars 2010, par le Centre d'information topographique, Ressources naturelles Canada.

The paper copy of this map meets the print quality standards of Natural Resources Canada when it bears a Certified Map Printer holographic label.

La copie papier de cette carte respecte les normes de qualité d'impression de Ressources naturelles Canada quand elle porte l'étiquette holographique de l'imprimeur de cartes accrédité.

Map content validity dates
• Road network, Absent
• Vegetation, Absent
• Buildings, Absent
• Boundaries, 2008
• Toponymy, 2004 - 2008

For corrections, additions or comments concerning the content of this map, please contact Natural Resources Canada at: <http://maps.NRCan.gc.ca>

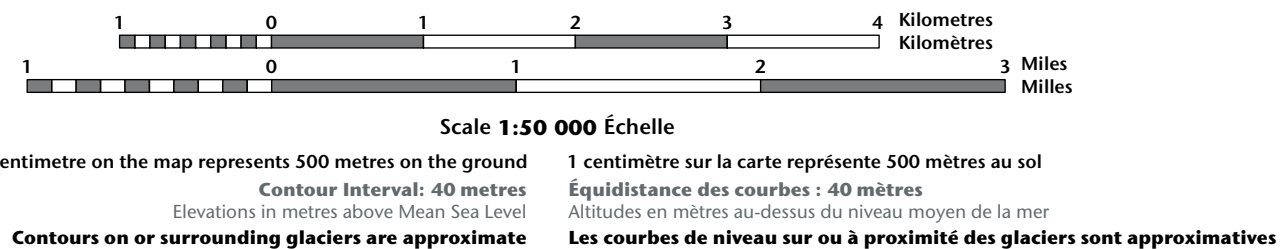
This map is not to be used for air or marine navigation.

Dates de validité du contenu de la carte
• Réseau routier, Absent
• Végétation, Absent
• Bâtiements, Absent
• Limites, 2008
• Toponymie, 2004 - 2008

Consultez les mises à jour détaillées sur: <http://maps.NRCan.gc.ca>

Cette carte ne doit pas être utilisée pour la navigation aérienne ou maritime.

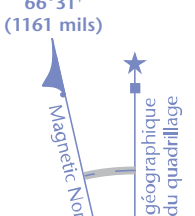
NO TITLE
Nunavut



Use diagram only to obtain numeric values
Approximate Mean Declination 2010
Annual change decreasing 78.2"

For magnetic declination information, visit: <http://maps.NRCan.gc.ca/gpmag>

The magnetic compass may be erratic in this region. La boussole sera peut-être instable dans cette région.



100 000 metre Square
Identification du carré de 100 000 mètres

Transverse Mercator Projection
Projection transverse de Mercator
North American Datum 1983
Système de référence nord-américain 1983

1000 metre Universal Transverse
Mercator Grid

A tutorial on how to estimate position from the UTM grid can be found at: <http://maps.NRCan.gc.ca/topo101>

Grid Zone Designation
Designation de la zone de quadrillage

Printed map / Carte imprimée
Cat. no. / No de cat.
M116-2/340057-PDF
ISBN 978-0-660-45014-2

340-E/7
SCALE 1:50 000
EDITION 02
VERSION 00
SERIES A713

Digital map / Carte numérique
Cat. no. / No de cat.
M116-2/340057-PDF
ISBN 978-0-660-45014-2