

Produced on March 23, 2010, by the Centre for Topographic Information, Natural Resources Canada.

Établi le 23 mars 2010, par le Centre d'information topographique, Ressources naturelles Canada.

The paper copy of this map meets the print quality standards of Natural Resources Canada when it bears a Certified Map Printer holographic label.

La copie papier de cette carte respecte les normes de qualité d'impression de Ressources naturelles Canada quand elle porte l'étiquette holographique de l'imprimeur de cartes accrédité.

Map content validity dates

- Road network, Absent
- Hydrographic network, 1959 - 1999
- Vegetation, Absent
- Buildings, Absent
- Boundaries, 2008
- Toponymy, 2004 - 2008

Detailed metadata can be found at: <http://CanCarts.gc.ca>

For corrections, additions or comments concerning the content of this map, please contact Natural Resources Canada at: topo@NRCan.gc.ca

© 2010, Her Majesty the Queen in Right of Canada.

This map is not to be used for air or marine navigation.

Dates de validité du contenu de la carte

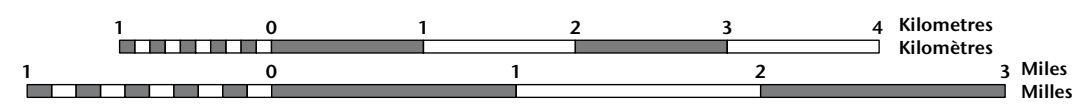
- Réseau routier, Absent
- Réseau hydrographique, 1959 - 1999
- Végétation, Absent
- Bâtiements, Absent
- Limites, 2008
- Toponymie, 2004 - 2008

Consultez les métadonnées détaillées sur: <http://CanCarts.gc.ca>

Pour toutes corrections, additions ou commentaires concernant le contenu de cette carte, veuillez contacter Ressources naturelles Canada par courriel électronique à: cartes.topo@NRCan.gc.ca

© 2010, Sa Majesté la Reine du chef du Canada.

Cette carte ne doit pas être utilisée pour la navigation aérienne ou maritime.



Contours on or surrounding glaciers are approximate

Les courbes de niveau sur ou à proximité des glaciers sont approximatives

Use diagram only to obtain numeric values

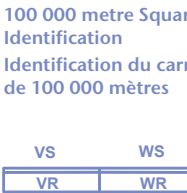

Approximate Mean Destination 2010

Annual change decreasing 77.8"

N'utiliser le diagramme que pour obtenir les valeurs numériques

Déclinaison magnétique approximative au centre de la carte en 2010

Variation annuelle décroissante 77.8"



Transverse Mercator Projection

Projection transverse de Mercator

North American Datum 1983

Système de référence nord-américain 1983

1000 metre Universal Transverse Mercator

1000 mètres Universal Transverse Mercator

Grid Zone Designation

Désignation de la zone

A tutorial on how to estimate position from the UTM grid can be found at: <http://maps.NRCan.gc.ca/topo101>

82°15' N

82°00' N

81°45' N

81°30' N

76°00' W

76°15' W

76°30' W

76°45' W

77°00' W

Printed map / Carte imprimée

Cat. no. / No de cat. M116-2/340D15-PDF ISBN 978-88-640-6053-7

Digital map / Carte numérique

Cat. no. / No de cat. M116-2/340D15-PDF ISBN 978-88-640-6053-7