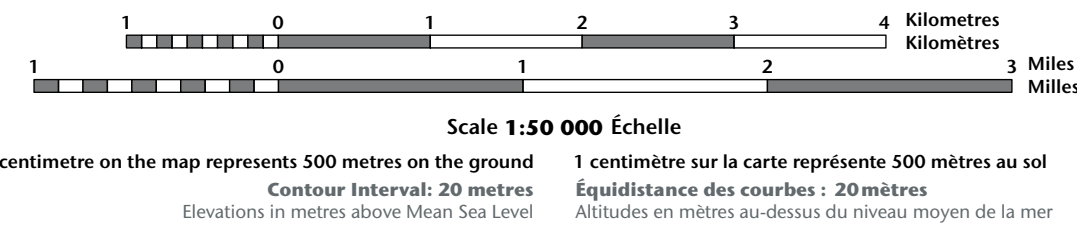



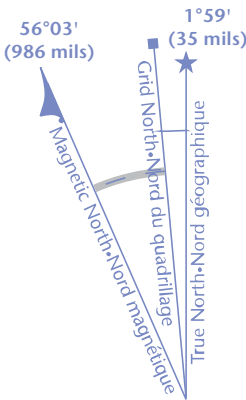
81°45'	120-C/10	120-C/9	
81°30'			
	120-C/7	120-C/8	
81°15'			
	120-C/2	120-C/1	USA E-U d'A
81°00'			
	68°00'	66°00'	64°00' 62°00'



Use diagram only to obtain numeric values
Approximate Mean Declination 2012
for centre of map
Annual change decreasing 57.5'
N'utiliser le diagramme que pour obtenir
les valeurs numériques
Déclinaison moyenne approximative
au centre de la carte en 2012
Variation annuelle décroissante 57.5'

For magnetic declination information,
visit: <http://gsc.RNCan.gc.ca/geomag>
Pour information sur la déclinaison magnétique
visitez : <http://gsc.RNCan.gc.ca/geomag>

The magnetic compass may be erratic in this region
Le boussole peut être erratique dans cette région



100 000 metre Square
Identification
Identification du carré
de 100 000 mètres

MR

Brown numbered ticks
indicate the 1000 meter
U.T.M. grid
ZONE 19
Les amorces brunes
représentent le quadrillage
U.T.M. de 1000 mètres

Transverse Mercator Projection
Projection transverse de Mercator
North American Datum 1983
Système de référence nord-américain 1983

1000 metre Universal Transverse
Mercator Grid
Zone 20

Quadrillage universel transverse
de Mercator de 1000 mètres

Grid Zone
Designation
20X

Désignation
zone du

A tutorial on how to estimate position from the
grid can be found at: <http://maps.NRCan.gc.ca>
Consultez le tutoriel sur la manière d'évaluer l
à partir de la grille UTM sur : <http://cartes.RNCG>

81°45'	120-C/10	120-C/9	
81°30'	120-C/7	120-C/8	
81°15'	120-C/2	120-C/1	USA É-U d'A
81°00'	68°00'	66°00'	64°00'

Printed map / Carte imprimée
Cat. no. / No de cat.
M116-2/120C08
ISSN 1915-884X
ISBN 978-0-660-66935-9

120-C/8
SCALE 1:50 000
ÉCHELLE 1:50 000
EDITION 01 VERSION 00
ÉDITION ÉDITION 00
SERIES A713
SÉRIE

Digital map / Carte numérique
Cat. no. / No de cat.
M116-2/120C08-PDF
ISSN 1915-8858
ISBN 978-1-100-53523-4