

Produced on December 15, 2009, by the Centre for Topographic Information, Natural Resources Canada. Établie le 15 décembre 2009, par le Centre d'information topographique, Ressources naturelles Canada.

The paper copy of this map meets the print quality standards of Natural Resources Canada when it bears a Certified Map Printer holographic label.

La copie papier de cette carte respecte les normes de qualité d'impression de Ressources naturelles Canada quand elle porte l'étiquette holographique de l'imprimeur de cartes accrédité.

Map content validity dates
• Road network, Absent
• Hydrographic network, 1956 - 1986
• Vegetation, 1956
• Buildings, Absent
• Boundaries, 2009
• Toponymy, 2004 - 2005

For corrections, additions or comments concerning the content of this map, please contact Natural Resources Canada at: <http://maps.NRCan.gc.ca>

© 2009 Her Majesty the Queen in Right of Canada.

This map is not to be used for air or marine navigation.

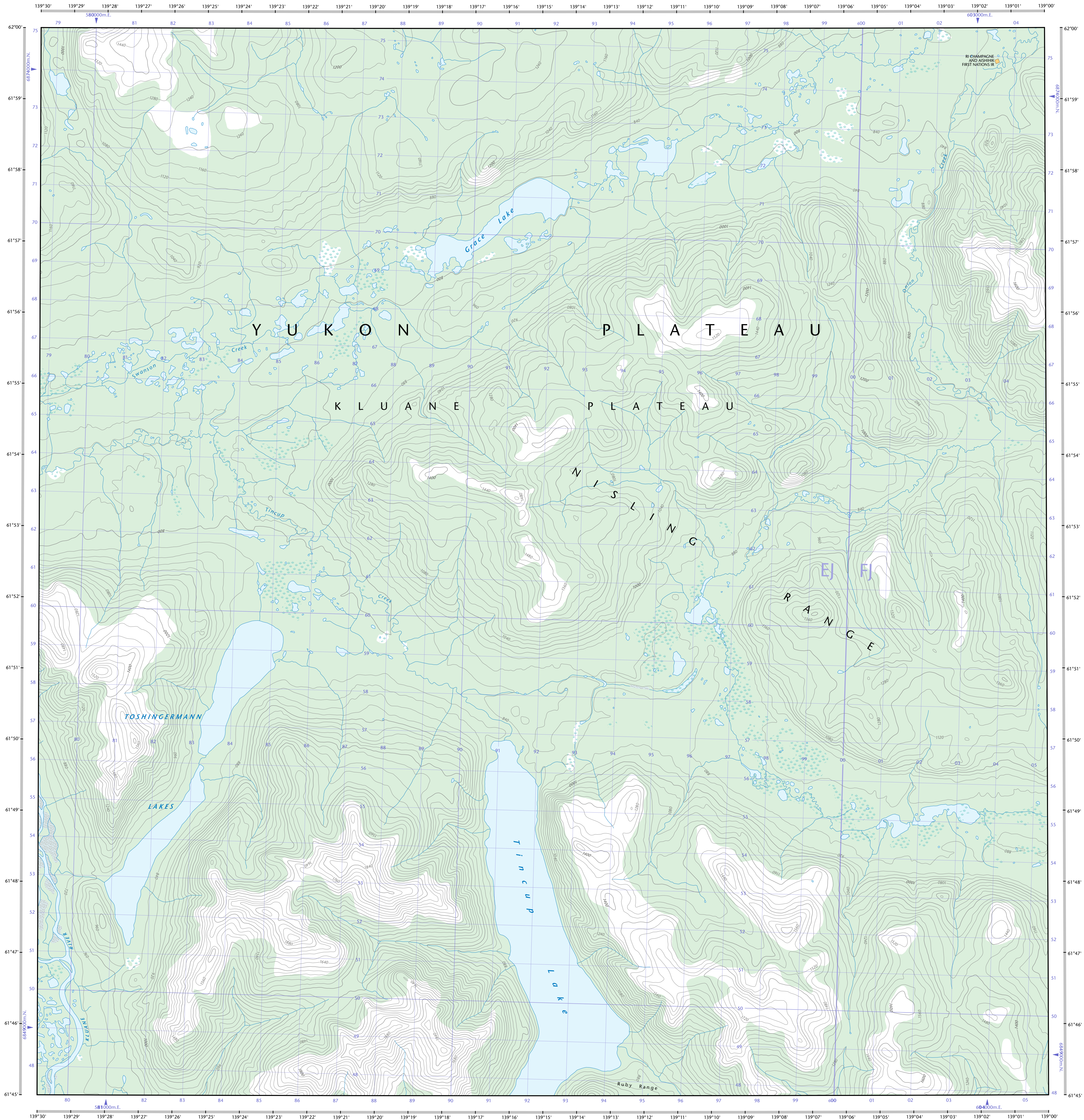
Dates de validité du contenu de la carte
• Réseau routier, Absent
• Réseau hydrographique, 1956 - 1986
• Végétation, 1956
• Bâtiements, Absent
• Limites, 2009
• Toponymie, 2004 - 2005

Consultez les mises à jour détaillées sur: <http://GeoGratis.gc.ca>

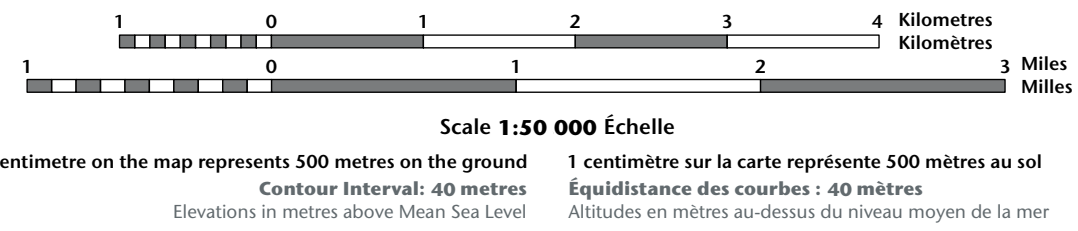
Pour toutes corrections, additions ou commentaires concernant le contenu de cette carte, veuillez contacter Ressources naturelles Canada par courriel électronique à: cartes.topo@NRCan.gc.ca

© 2009 Sa Majesté la Reine du chef du Canada.

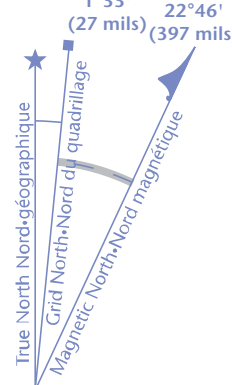
Cette carte ne doit pas être utilisée pour la navigation aérienne ou maritime.



TOSHINGERMANN LAKES
Yukon



Use diagram only to obtain numeric values
Approximate Mean Destination 2009
Annual change decreasing 22.6°
N'utiliser le diagramme que pour obtenir les valeurs numériques
Déclinaison moyenne approximative au centre de la carte en 2009
Variation annuelle décroissante 22.6°



100 000 metre Square
Identification du carré de 100 000 mètres

Transverse Mercator Projection
Projection transversale de Mercator
North American Datum 1983
Système de référence nord-américain 1983

1000 metre Universal Transverse Mercator Grid
Grille Zone Désignation

A tutorial on how to estimate position from the UTM grid can be found at: <http://maps.NRCan.gc.ca/topo101>

62°15' 115-G/13 115-G/14 115-G/15
62°00' 115-G/12 115-G/11 115-G/10
61°45' 140°00' 139°30' 139°00' 138°30'

Printed map / Carte imprimée
Cat. no. / No de cat.
M116-2/115G14-PDF
ISBN 978-0-662-06342-1

115-G/14
SCALE 1:50 000
ÉCHELLE 1:50 000
EDITION 02
VERSION 00
SÉRIE A722

Digital map / Carte numérique
Cat. no. / No de cat.
M116-2/115G14-PDF
ISBN 978-0-662-06342-1