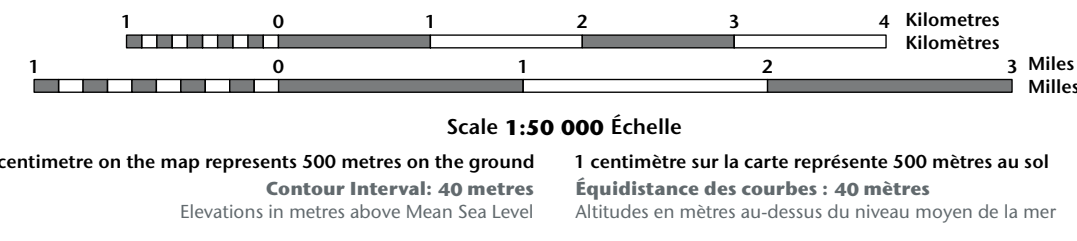

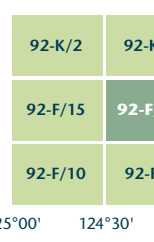


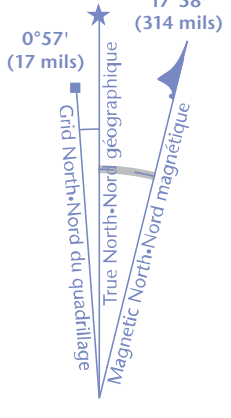
HASLAM LAKE
British Columbia / Colombie-Britannique

Use diagram only to obtain numeric values
Approximate Mean Destination 2010
for centre of map
Annual change decreasing 12.6°
N'utiliser le diagramme que pour obtenir
les valeurs numériques
Déclinaison moyenne approximative
au centre de la carte en 2010
Variation annuelle décroissante 12.6°



Produced on October 29, 2010, by the Centre for
Topographic Information, Natural Resources Canada.
Établi le 29 octobre 2010, par le Centre d'information
topographique, Ressources naturelles Canada.
The paper copy of this map meets the print quality
standards of Natural Resources Canada when it
bears a Certified Map Printer holographic label.

Map content validity dates
• Road network, 1994 - 2008
• Hydrographic network, 1994
• Vegetation, 1994
• Buildings, 1994
• Boundaries, 2004 - 2009
• Toponymy, 2004 - 2009
Detailed metadata can be found at: <http://GeoGratis.gc.ca>

For corrections, additions or comments concerning
the content of this map, please contact Natural Resources Canada
at: topo@NRCan.gc.ca
Visit our Web site: <http://maps.NRCan.gc.ca>

© 2010, Her Majesty the Queen in Right of Canada.

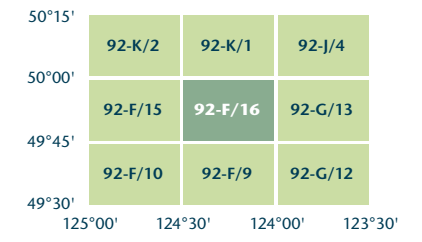
This map is not to be used for air or marine navigation.

Dates de validité du contenu de la carte
• Réseau routier, 1994 - 2008
• Réseau hydrographique, 1994
• Végétation, 1994
• Bâtiements, 1994
• Limites, 2004 - 2009
• Toponymie, 2004 - 2009
Consultez les métadonnées détaillées sur: <http://GeoGratis.gc.ca>

Pour toutes corrections, additions ou commentaires concernant
le contenu de cette carte, veuillez contacter Ressources naturelles
Canada par courriel électronique à: topo@NRCan.gc.ca
Visitez notre site Web: <http://cartes.NRCan.gc.ca>

© 2010, Sa Majesté la Reine du chef du Canada.

Cette carte ne doit pas être utilisée pour la navigation
aérienne ou maritime.



Printed map / Carte imprimée
Cat. no. / No de cat.
M116-2/09216-PDF
ISBN 978-0-662-06057-4

Digital map / Carte numérique
Cat. no. / No de cat.
M116-2/09216-PDF
ISBN 978-0-662-06057-4