
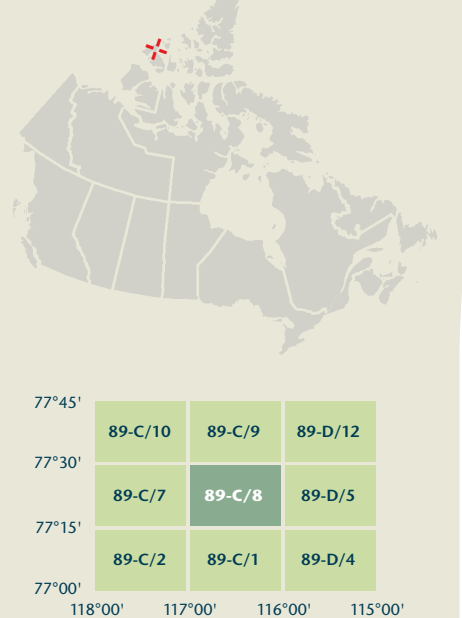




Northwest Territories
Territoires du Nord-Ouest



Produced on April 21, 2010, by the Centre for
Topographic Information, Natural Resources Canada.
Établi le 21 avril 2010, par le Centre d'information
topographique, Ressources naturelles Canada.

The paper copy of this map meets the print quality
standards of Natural Resources Canada when it
bears a Certified Map Printer holographic label.

La copie papier de cette carte respecte les normes de qualité d'impression de Ressources naturelles Canada quand elle porte l'étiquette holographique de l'imprimeur de cartes accrédité.

Map content validity dates

- Road network, Absent
- Hydrographic network, 1960 - 2000
- Vegetation, Absent
- Buildings, Absent
- Boundaries, Absent
- Toponymy, 2006 - 2010

Detailed metadata can be found at: <http://GeoGratis.gc.ca>

For corrections, additions or comments concerning the content of this map, please contact Natural Resources Canada at: topo.maps@NRCan.gc.ca

Visit our Web site: <http://maps.NRCan.gc.ca>

© 2010. Her Majesty the Queen in Right of Canada.

This map is not to be used for air or marine navigation.

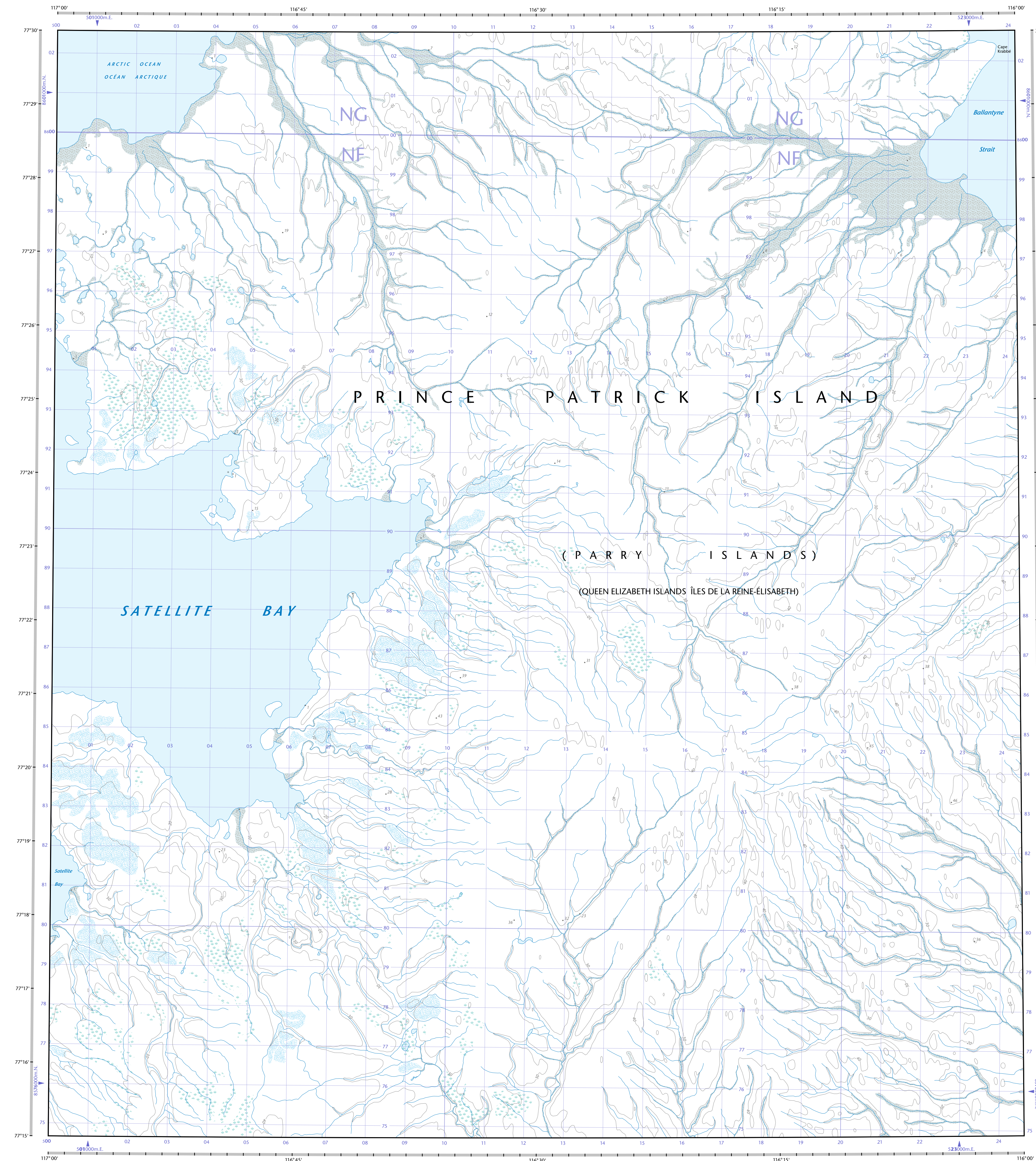
Dates de validité du contenu de la carte

- Réseau routier, Absent
- Réseau hydrographique, 1960 - 2000
- Végétation, Absent
- Bâtiments, Absent
- Limites, Absent
- Toponymie, 2006 - 2010

Consultez les métadonnées détaillées sur : <http://GeoGratis.gc.ca>
 Pour toutes corrections, additions ou commentaires concernant
 le contenu de cette carte, veuillez contacter Ressources naturelles
 Canada par courriel électronique à : cortes.topo@RNC.gc.ca
 Visitez notre site Web : <http://cortes.RNC.gc.ca>
 © 2010, Sa Majesté la Reine du chef du Canada

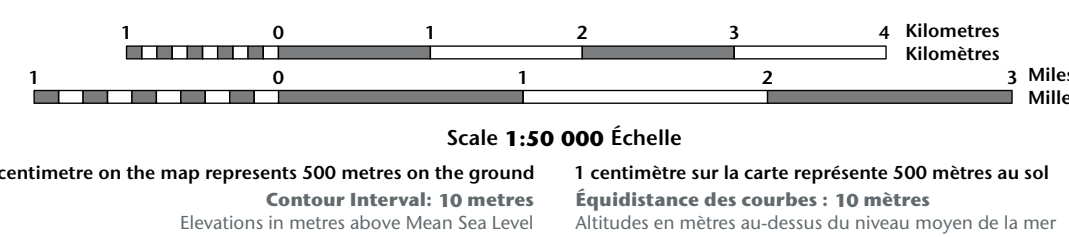
© 2010. Sa Majesté la Reine du chef du Canada.

Cette carte ne doit pas être utilisée pour la navigation aérienne ou maritime.



CAPE KRABBE

Northwest Territories
Territoires du Nord-Ouest

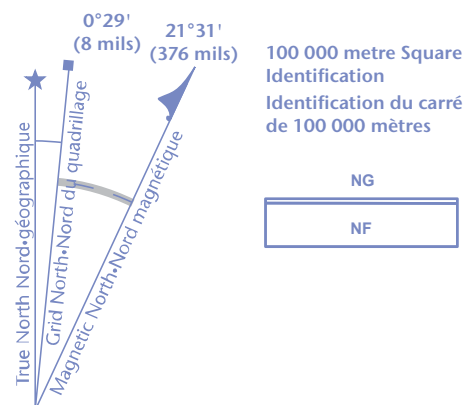


Use diagram only to obtain numeric values
Approximate Mean Declination 2010
for centre of map
Annual change decreasing 121.9'

N'utiliser le diagramme que pour obtenir
les valeurs numériques
Déclinaison moyenne approximative
au centre de la carte en 2010
Variation annuelle décroissante 121.9'

For magnetic declination information,
visit: <http://gsc.nrcan.gc.ca/geomag>
Pour information sur la déclinaison magnétique,
visitez : <http://cgc.rncan.gc.ca/geomag>

The magnetic compass may be erratic in this region
La boussole sera peut-être instable dans cette région

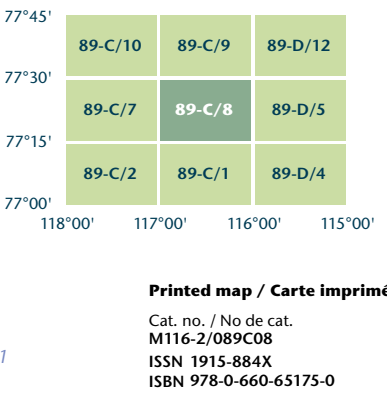


Transverse Mercator Projection
Projection transverse de Mercator
North American Datum 1983
Système de référence nord-américain 1983

1000 metre Universal Transverse Mercator Grid	Grid Z Design
Zone 11	11X
Quadrillage universel transverse	Désign

A tutorial on how to estimate position from the UTM grid can be found at: <http://maps.NRCan.gc.ca/topo101>
Consultez le tutoriel sur la manière d'évaluer la position

o portal de la ynter. 8/11/2011. <http://canes.mfrcan.gov.co/topo.htm>



89-C/8
SCALE 1:50 000
ÉCHELLE 1:50 000
EDITION 02 VERSION 00
ÉDITION 02 VERSION 00
SERIES A733
SÉRIE A733

Digital map / Carte numérique

M116-2/089C08-PDF

58N 978-1-100-51076-7