

Produced on July 26, 2010, by the Centre for Topographic Information, Natural Resources Canada.

Établi le 26 juillet 2010, par le Centre d'information topographique, Ressources naturelles Canada.

The paper copy of this map meets the print quality standards of Natural Resources Canada when it bears a Certified Map Printer holographic label.

La copie papier de cette carte respecte les normes de qualité d'impression de Ressources naturelles Canada quand elle porte l'étiquette holographique de l'imprimeur de cartes accrédité.

Map content validity dates

- Réseau routier, Absent
- Hydrographic network, 1960-2001
- Vegetation, Absent
- Buildings, Absent
- Boundaries, Absent
- Toponymy, 2010

Detailed metadata can be found at: <http://GeoGratis.gc.ca>

For corrections, additions or comments concerning the content of this map, please contact Natural Resources Canada at: topo.mails@NRCan.gc.ca

Visit our Web site: <http://maps.NRCan.gc.ca>

© 2010. Her Majesty the Queen in Right of Canada.

This map is not to be used for air or marine navigation.

Dates of validity of the content of the map

- Réseau routier, Absent
- Hydrographic network, 1960-2001
- Vegetation, Absent
- Buildings, Absent
- Boundaries, Absent
- Toponymy, 2010

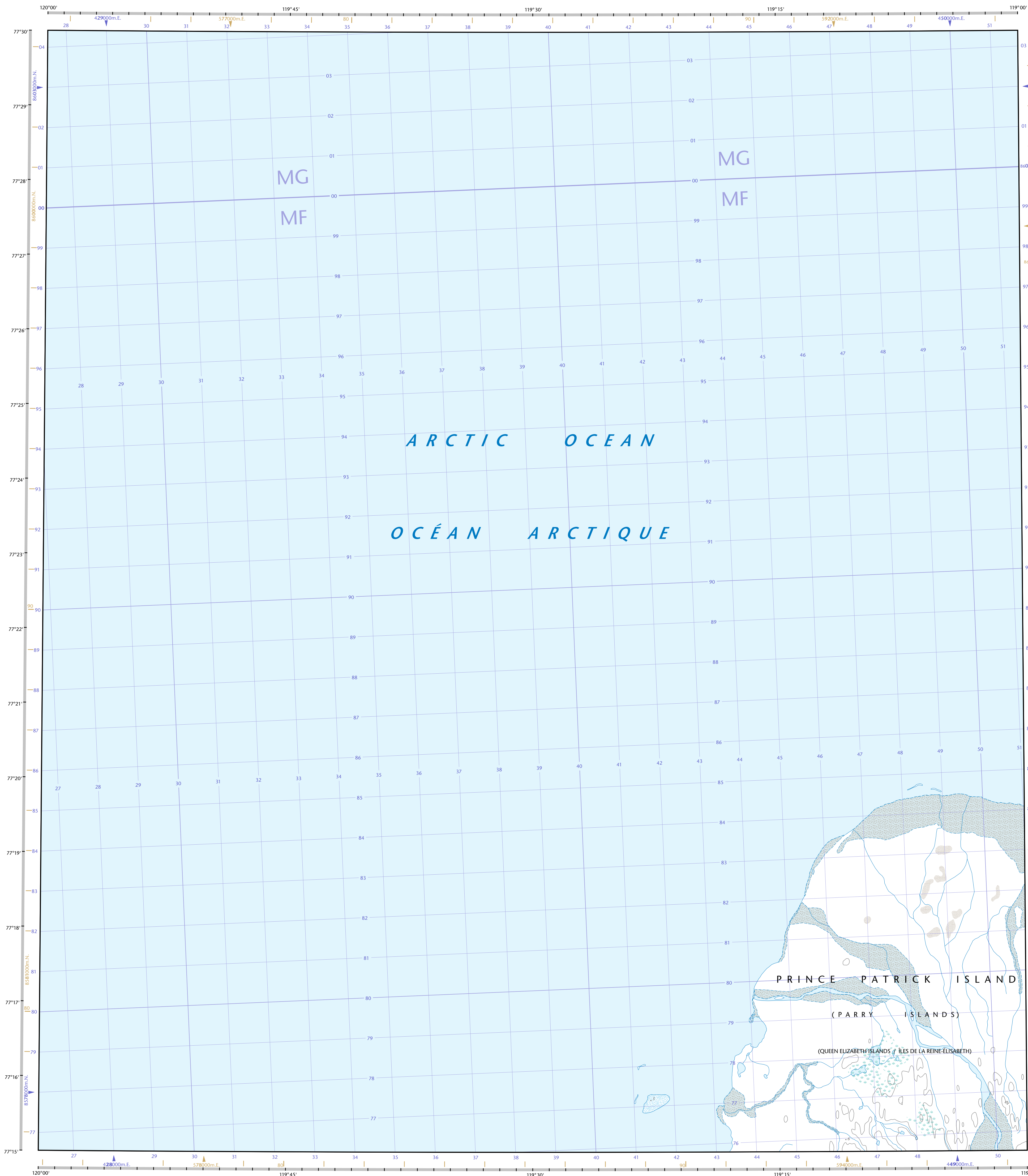
Consultez les métadonnées détaillées sur: <http://GeoGratis.gc.ca>

Pour toutes corrections, additions ou commentaires concernant le contenu de cette carte, veuillez contacter Ressources naturelles Canada par courriel électronique à: cartes.topo@NRCan.gc.ca

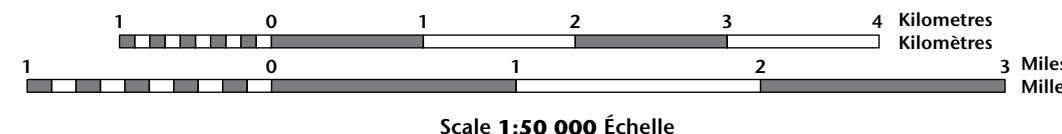
Visitez notre site Web: <http://cartes.NRCan.gc.ca>

© 2010. Sa Majesté la Reine du chef du Canada.

Cette carte ne doit pas être utilisée pour la navigation aérienne ou maritime.



NO TITLE Northwest Territories / Territoires du Nord-Ouest



Use diagram only to obtain numeric values

Approximate Mean Declination 2010

for centre of map

Annual change decreasing 116.1"

N'utiliser le diagramme que pour obtenir les valeurs numériques

Déclinaison moyenne approximative au centre de la carte en 2010


Variation annuelle décroissante 116.1"

For magnetic declination information, visit: <http://gc.mrCan.gc.ca/gmag>

Pour l'information sur la déclinaison magnétique, visitez: <http://gc.mrCan.gc.ca/gmag>

The magnetic compass may be erratic in this region

La boussole sera peut-être instable dans cette région



Transverse Mercator Projection

Projection transversale de Mercator

North American Datum 1983

Système de référence nord-américain 1983

1000 metre Universal Transverse Mercator Grid

Grille 1000 mètres Transverse Mercator

Zone 18N

Désignation de la zone du quadrillage

A tutorial on how to estimate position from the UTM grid can be found at: <http://maps.NRCan.gc.ca/topo101>

Consultez le tutoriel sur la manière d'évaluer la position à partir de la grille UTM sur: <http://cartes.NRCan.gc.ca/topo101>