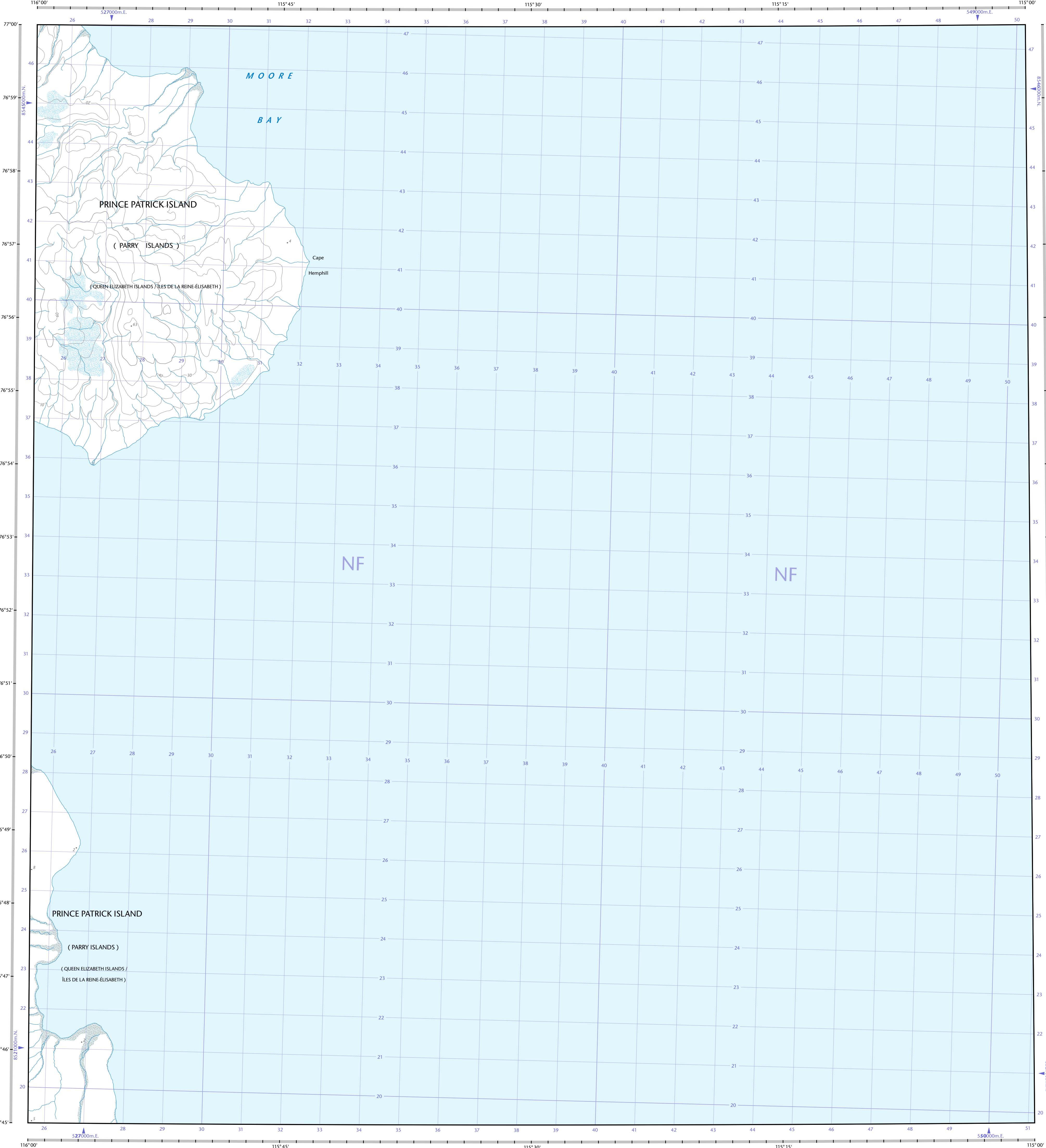

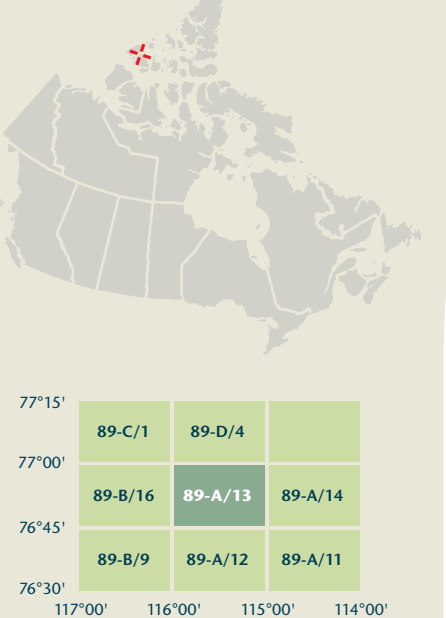




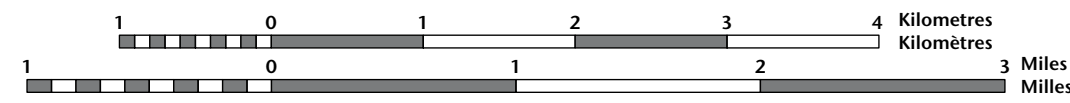
CAPE HEMPHILL

Northwest Territories
Territoires du Nord-Ouest



CAPE HEMPHILL

Northwest Territories
Territoires du Nord-Ouest



Map content validity dates

- Road network, Absent
- Hydrographic network, 1960 - 2000
- Vegetation, Absent
- Buildings, Absent
- Boundaries, Absent
- Toponymy, 2006 - 2008

Detailed metadata can be found at: <http://GeoGratis.gc.ca>

For corrections, additions or comments concerning the content of this map, please contact Natural Resources Canada at: <http://maps.NRCan.gc.ca>
Visitez notre site Web: <http://cartes.NRCan.gc.ca>

© 2010 Her Majesty the Queen in Right of Canada.

This map is not to be used for air or marine navigation.

Dates de validité du contenu de la carte

- Réseau routier, Absent
- Réseau hydrographique, 1960 - 2000
- Végétation, Absent
- Bâtiments, Absent
- Limites, Absent
- Toponymie, 2006 - 2008

Consultez les métadonnées détaillées sur: <http://GeoGratis.gc.ca>

Pour toutes corrections, additions ou commentaires concernant le contenu de cette carte, veuillez contacter Ressources naturelles Canada par courriel électronique à: cartes.NRCan.gc.ca
Visitez notre site Web: <http://cartes.NRCan.gc.ca>

© 2010 Sa Majesté la Reine du chef du Canada.

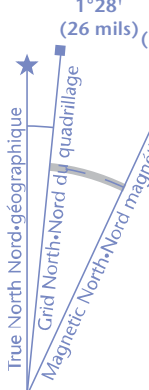
Cette carte ne doit pas être utilisée pour la navigation aérienne ou maritime.

Use diagram only to obtain numeric values
Approximate Mean Declination 2010
for centre of map
Annual change decreasing 114.7"

N'utiliser le diagramme que pour obtenir les valeurs numériques
Déclinaison moyenne approximative au centre de la carte en 2010
Variation annuelle décroissante 114.7"

For magnetic declination information, visit: <http://gc.nrcan.gc.ca/gromap>
Pour l'information sur la déclinaison magnétique, visitez: <http://gc.nrcan.gc.ca/gromap>

The magnetic compass may be erratic in this region
La boussole sera peut-être instable dans cette région



100 000 metre Square
Identification du carré de 100 000 mètres

Zone 11
Designation

Transverse Mercator Projection
Projection transversale de Mercator
North American Datum 1983
Système de référence nord-américain 1983

1000 metre Universal Transverse Mercator grid
Quadrillage universel transverse de Mercator de 1000 mètres

A tutorial on how to estimate position from the UTM grid can be found at: <http://maps.NRCan.gc.ca/topo101>
Consultez le tutoriel sur la manière d'évaluer la position à partir de la grille UTM sur: <http://cartes.NRCan.gc.ca/topo101>

77°15' 89-C/1 89-D/4
77°00' 89-B/16 89-A/13 89-A/14
76°45' 89-B/9 89-A/12 89-A/11
76°30' 117°00' 116°00' 115°00' 114°00'

Printed map / Carte imprimée
Cat. no. / No de cat.
M116-2/089A13-PDF
ISBN 978-88-888
ISBN 978-8-660-63381-5

89-A/13
SCALE 1:50 000
EDITION 01
VERSION 00
Série A733

Digital map / Carte numérique
Cat. no. / No de cat.
M116-2/089A13-PDF
ISBN 978-88-888
ISBN 978-8-660-63381-5