


64°30'	86-C/5	86-C/6	86-C/7
64°15'	86-C/4	86-C/3	86-C/2
64°00'	85-N/13	85-N/14	85-N/15
63°45'	117°00'	117°30'	118°30'



Produced on February 20, 2012, by the Centre for Topographic Information, Natural Resources Canada.
Établi le 20 février 2012, par le Centre d'information topographique, Ressources naturelles Canada.
The paper copy of this map meets the print quality standards of Natural Resources Canada when it bears a Certified Map Printer holographic label.

La copie papier de cette carte respecte les normes de qualité d'impression de Ressources naturelles Canada quand elle porte l'étiquette holographique de l'imprimeur de cartes accrédité.

Map content validity dates
• Road network, 2010
• Hydrographic network, 2000-2001
• Vegetation, 2000
• Buildings, 1993
• Limits, 2010
• Toponymy, 2004-2010

Detailed metadata can be found at: <http://GeoGratis.gc.ca>

For corrections, additions or comments concerning the content of this map, please contact Natural Resources Canada at: topo@NRCan.gc.ca
Visitez notre site Web: <http://cartes.NRCan.gc.ca>

© 2012, Her Majesty the Queen in Right of Canada.

This map is not to be used for air or marine navigation.

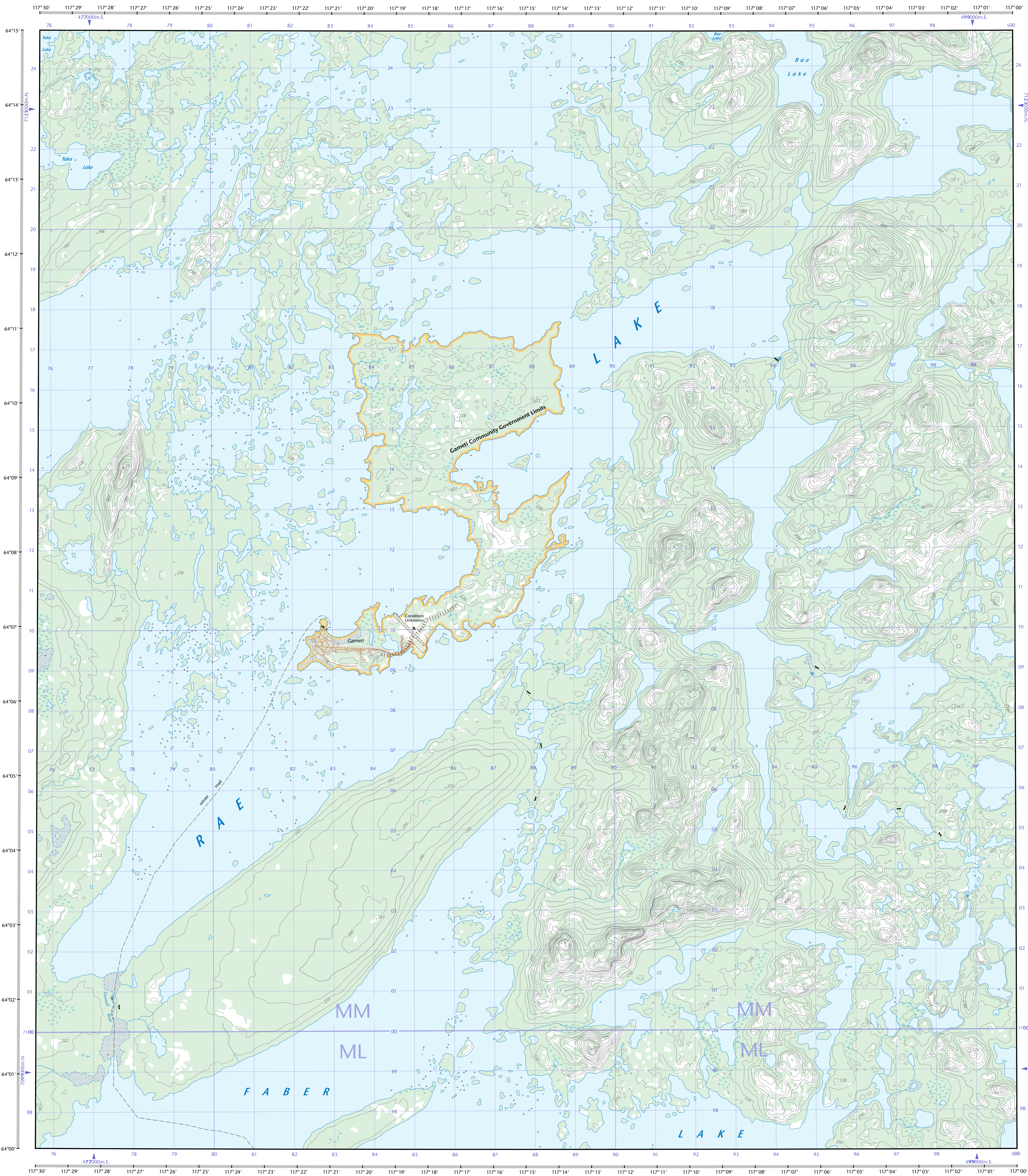
Dates de validité du contenu de la carte
• Réseau routier, 2010
• Réseau hydrographique, 2000-2001
• Végétation, 2000
• Bâtiements, 1993
• Limites, 2010
• Toponymie, 2004-2010

Consultez les métadonnées détaillées sur: <http://GeoGratis.gc.ca>

Pour toutes corrections, additions ou commentaires concernant le contenu de cette carte, veuillez contacter Ressources naturelles Canada par courriel électronique à: cartes.topo@NRCan.gc.ca
Visitez notre site Web: <http://cartes.NRCan.gc.ca>

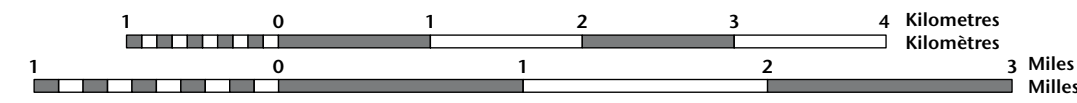
© 2012, Sa Majesté la Reine du chef du Canada.

Cette carte ne doit pas être utilisée pour la navigation aérienne ou maritime.



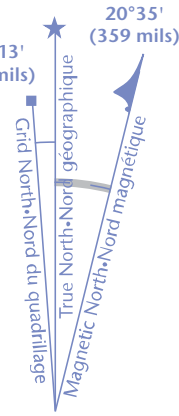
RAE LAKE

Northwest Territories / Territoires du Nord-Ouest



1 centimetre on the map represents 500 metres on the ground
Centimètre Intervall: 10 mètres
Elevations in metres above Mean Sea Level
Altitudes en mètres au-dessus du niveau moyen de la mer

Use diagram only to obtain numeric values
Approximate Mean Destination 2012
for centre of map
Annual change decreasing 30.1°
N'utiliser le diagramme que pour obtenir les valeurs numériques
Déclinaison moyenne approximative au centre de la carte en 2012
Variation annuelle décroissante 30.1°
For magnetic declination information, visit: <http://gc.mnCan.gc.ca/geomag>
Pour l'information sur la déclinaison magnétique, visitez: <http://gc.mnCan.gc.ca/geomag>



Transverse Mercator Projection
Projection Transverse de Mercator
North American Datum 1983
Système de référence nord-américain 1983
1000 metre Universal Transverse Mercator grid
Grille Zone Désignation
Zone 11
Désignation de la zone du quadrillage

A tutorial on how to estimate position from the UTM grid can be found at: <http://maps.NRCan.gc.ca/topo101>
Consultez le tutoriel sur la manière d'estimer la position à partir de la grille UTM sur: <http://cartes.NRCan.gc.ca/topo101>

64°30'	86-C/5	86-C/6	86-C/7
64°15'	86-C/4	86-C/3	86-C/2
64°00'	85-N/13	85-N/14	85-N/15
63°45'	118°00'	117°30'	117°00'

Printed map / Carte imprimée
Cat. no. / No de cat.
M116-2/086C3
ISBN 978-1-915-884-X
ISBN 978-1-915-884-X

86-C/3
SCALE 1:50 000
ÉCHELLE 1:50 000
EDITION 02
VERSION 00
SÉRIE A733

Digital map / Carte numérique
Cat. no. / No de cat.
M116-2/086C3-PDF
ISBN 978-1-915-884-X
ISBN 978-1-915-884-X