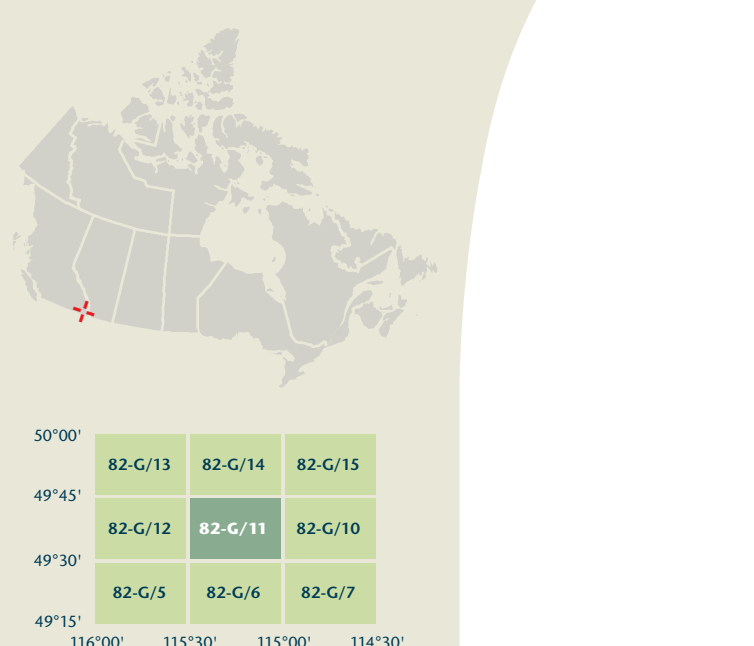
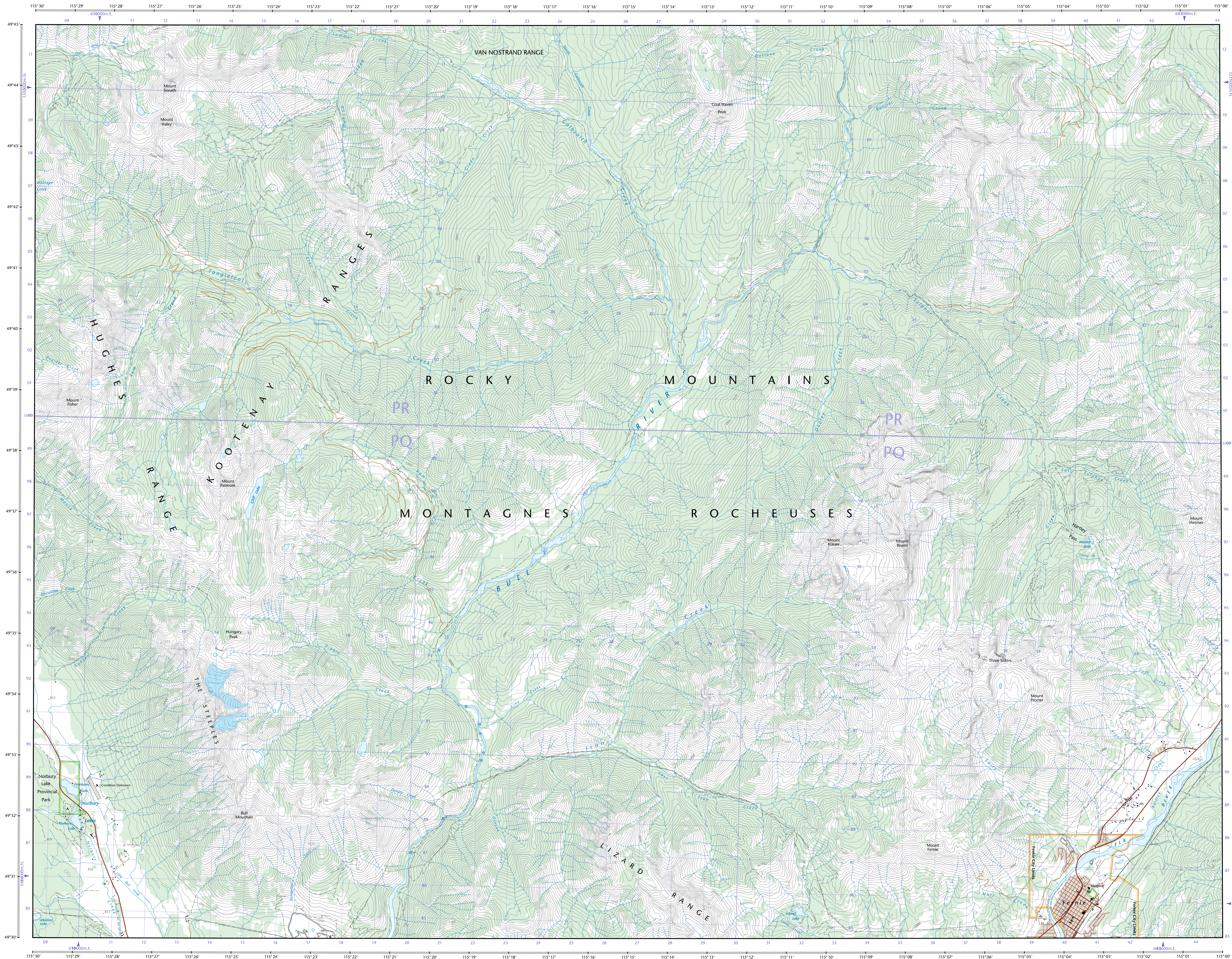




FERNIE
British Columbia / Colombie-Britannique



 Natural Resources Canada Ressources naturelles Canada



Produced on May 12, 2011, by the Centre for
Topographic Information, Natural Resources Canada.
Établie le 12 mai 2011, par le Centre d'information
topographique, Ressources naturelles Canada.

The paper copy of this map meets the print quality standards of Natural Resources Canada when it bears a Certified Map Printer holographic label.

La copie papier de cette carte respecte les normes de qualité d'impression de Ressources naturelles Canada quand elle porte l'étiquette holographique de l'imprimeur agréé.

Map content validity dates

- Road network, 1984 - 2011
- Hydrographic network, 1980 - 1984
- Vegetation, 1999
- Buildings, 1984
- Boundaries, 2010
- Toponymy, 2004 - 2010

Detailed metadata can be found at: <http://GeoGratis.ca.ca>

For corrections, additions or comments concerning the content of this map, please contact Natural Resources Canada at: topo.maps@NRCan.gc.ca
Visit our Web site: <http://maps.NRCan.gc.ca>

This map is not to be used for air or marine navigation.

Dates de validité du contenu de la carte

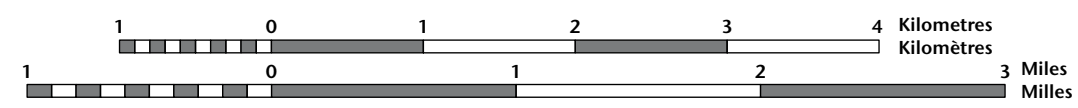
- Réseau routier, 1984 - 2011
- Réseau hydrographique, 1980 - 1984
- Végétation, 1999
- Bâtiments, 1984
- Limites, 2010
- Toponymie, 2004 - 2010

Pour toutes corrections, additions ou commentaires concernant le contenu de cette carte, veuillez contacter Ressources naturelles Canada par courrier électronique à : cartes.topo@RNCan.gc.ca
Visitez notre site Web : <http://cartes.RNCan.gc.ca>

© 2011. Sa Majesté la Reine du chef du Canada.

Cette carte ne doit pas être utilisée pour la navigation aérienne ou maritime.

FERNIE
British Columbia / Colombie-Britannique



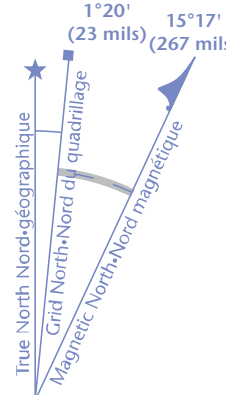
Scale 1:50 000 Echelle

1 centimetre on the map represents 500 metres on the ground	1 centimètre sur la carte représente 500 mètres au sol
Contour Interval: 40 metres	Équidistance des courbes : 40 mètres
Elevations in metres above Mean Sea Level	Altitudes en mètres au-dessus du niveau moyen de la mer
Contours on or surrounding glaciers are approximate	Les courbes de niveau sur ou à proximité des glaciers sont approximatives

Use diagram only to obtain numeric values
Approximate Mean Declination 2011
for centre of map
Annual change decreasing 11.4'

N'utiliser le diagramme que pour obtenir
les valeurs numériques
Déclinaison moyenne approximative
au centre de la carte en 2011
Variation annuelle décroissante 11.4'

For magnetic declination information,
visit: <http://gsc.nrcan.gc.ca/oceanog>
Pour information sur la déclinaison magnétique
visitez: <http://csc.nrcan.gc.ca/oceanog>



100 000 metre Squa
Identification
Identification du ca
de 100 000 mètres

Transverse Mercator Projection
Projection transverse de Mercator
North American Datum 1983
Système de référence nord-américain 1983

1000 metre Universal Transverse
Mercator Grid

Zone 11

Quadrillage universel transverse
de Mercator de 1000 mètres

Grid Zone
Designation

11U

Designation
zone

The map shows a coastal area with three sampling sites marked by green squares and labeled: 82-G/13, 82-G/12, and 82-G/5. The sites are located along the coast, with 82-G/13 being the northernmost and 82-G/5 being the southernmost. The map includes latitude and longitude coordinates: 50°00' and 49°45' for latitude, and 116°00' and 115 for longitude.

Cat. no. / No de cat.
M116-2/082G11
ISSN 1915-884X
ISBN 978-0-660-66071-4

82-G/11
CALE 1:50 000
ION 04 VERSION 00
ION 04 VERSION 00
RIES A721
FRIF

Digital map / Carte numérique
Cat. no. / No de cat.
M116-2/082G11-PDF
ISSN 1915-8858
ISBN 978-1-100-52333-0