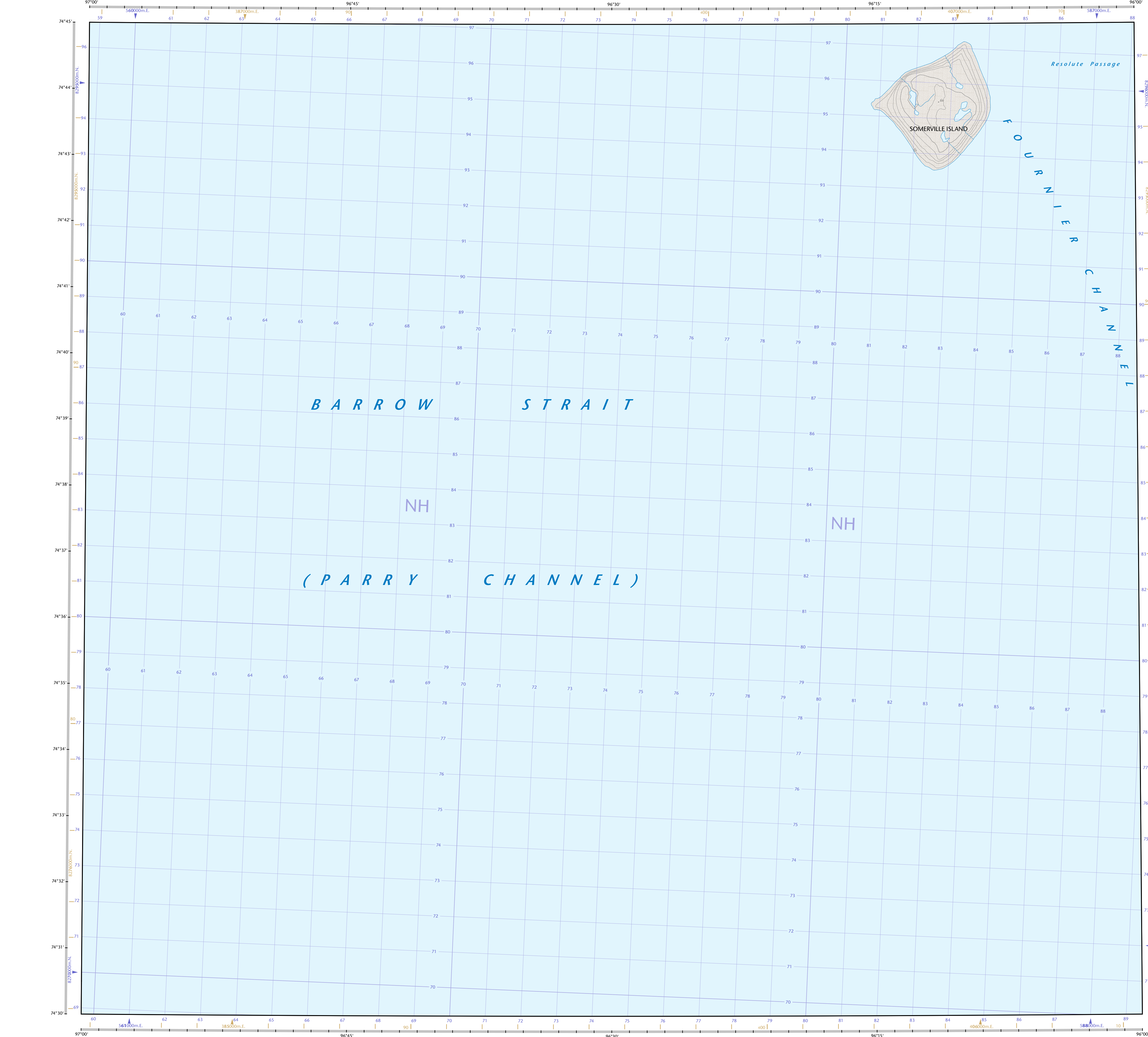

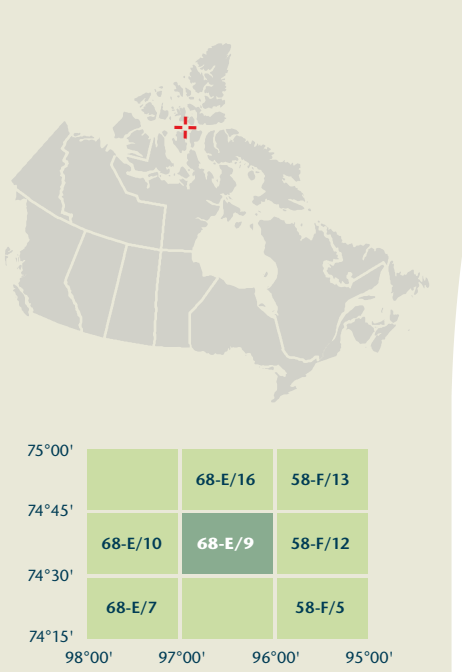


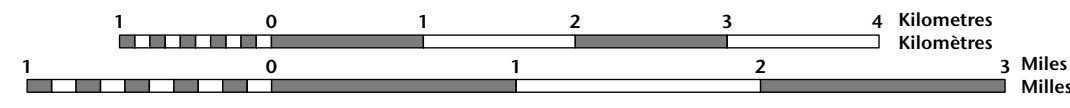
SOMERVILLE ISLAND

Nunavut



SOMERVILLE ISLAND

Nunavut



Use diagram only to obtain numeric values
Approximate Mean Declination 2010
for centre of map
Annual change decreasing 26.6"
N'utiliser le diagramme que pour obtenir
les valeurs numériques
Déclinaison moyenne approximative
au centre de la carte en 2010
Variation annuelle décroissante 26.6"

22°48'
(450 mils)
2°23'
(42 mils)
True North
Magnetic North
Grid North
North Arrow
True North
Magnetic North
Grid North
North Arrow

100 000 metre Square
Identification du carré
de 100 000 mètres
Zone 14
Grid Zone
Designation
14N
Quadrillage universel transverse
de Mercator de 100 000 mètres

Transverse Mercator Projection
Projection transverse de Mercator
North American Datum 1983
Système de référence nord-américain 1983
1000 metre Universal Transverse
Mercator Grid
Grille de 1000 mètres
Zone 14
Grid Zone
Designation
14N
Quadrillage universel transverse
de Mercator de 1000 mètres

A tutorial on how to estimate position from the UTM
grid can be found at: <http://maps.NRCan.gc.ca/topo101>
Consultez le tutoriel sur la manière d'estimer la position
à partir de la grille UTM sur : <http://cartes.NRCan.gc.ca/topo101>

For magnetic declination information,
visit: <http://gsr.NRCan.gc.ca/geomag>
Pour l'information sur la déclinaison magnétique,
visitez : <http://gsr.NRCan.gc.ca/geomag>

The magnetic compass may be erratic in this region
La boussole sera peut-être instable dans cette région

25°00' 68-E/16 58-F/13
24°45' 68-E/10 68-E/9 58-F/12
24°30' 68-E/7 58-F/5
24°15' 98°00' 97°00' 96°00' 95°00'

Printed map / Carte imprimée
Cat. no. / No de cat.
M116-2/06809-PDF
ISBN 978-0-662-44173-7

Digital map / Carte numérique
Cat. no. / No de cat.
M116-2/06809-PDF
ISBN 978-0-662-44173-1

Produced on December 14, 2010, by the Centre for
Topographic Information, Natural Resources Canada.

Établi le 14 décembre 2010, par le Centre d'information
topographique, Ressources naturelles Canada.

The paper copy of this map meets the print quality
standards of Natural Resources Canada when it
bears a Certified Map Printer holographic label.

La copie papier de cette carte respecte les normes de
qualité d'impression de Ressources naturelles Canada
quand elle porte l'étiquette holographique de l'imprimeur
de cartes accrédité.

Map content validity dates

- Road network, Absent
- Hydrographic network, 1999
- Vegetation, Absent
- Buildings, Absent
- Limits, Absent
- Toponymy, 2004 - 2008

Detailed metadata can be found at: <http://GeoGratis.gc.ca>

For corrections, additions or comments concerning
the content of this map, please contact Natural Resources Canada
at: topo.maps@NRCan.gc.ca

© 2010. Her Majesty the Queen in Right of Canada.

This map is not to be used for air or marine navigation.

Dates de validité du contenu de la carte

- Réseau routier, Absent
- Réseau hydrographique, 1999
- Végétation, Absent
- Bâtiments, Absent
- Limites, Absent
- Toponymie, 2004 - 2008

Consultez les métadonnées détaillées sur : <http://GeoGratis.gc.ca>

Pour toutes corrections, additions ou commentaires concernant
le contenu de cette carte, veuillez contacter Ressources naturelles
Canada par courriel électronique à : cartes.topo@NRCan.gc.ca

Visitez notre site Web : <http://cartes.NRCan.gc.ca>

© 2010. Sa Majesté la Reine du chef du Canada.

Cette carte ne doit pas être utilisée pour la navigation
aérienne ou maritime.