




AKILAHAAJUK MOUNTAIN

Nunavut



64°45'	66-A/9	56-D/12	56-D/11
64°30'	66-A/8	56-D/5	56-D/6
64°15'	66-A/1	56-D/4	56-D/3
64°00'	96°00'	95°30'	95°00'



Produced on August 17, 2011, by the Centre for Topographic Information, Natural Resources Canada.

Établi le 17 août 2011, par le Centre d'information topographique, Ressources naturelles Canada.

The paper copy of this map meets the print quality standards of Natural Resources Canada when it bears a Certified Map Printer holographic label.

La copie papier de cette carte respecte les normes de qualité d'impression de Ressources naturelles Canada quand elle porte l'étiquette holographique de l'imprimeur de cartes accrédité.

Map content validity dates

- Road network, 2006
- Hydrographic network, 2000
- Vegetation, Absent
- Buildings, Absent
- Boundaries, 2005-2010
- Toponymy, 2004-2005

Detailed metadata can be found at: <http://GeoGratis.gc.ca>

For corrections, additions or comments concerning the content of this map, please contact Natural Resources Canada at: topo.mails@NRCan.gc.ca

© 2011, Her Majesty the Queen in Right of Canada.

This map is not to be used for air or marine navigation.

Dates of validity of the content of the cart

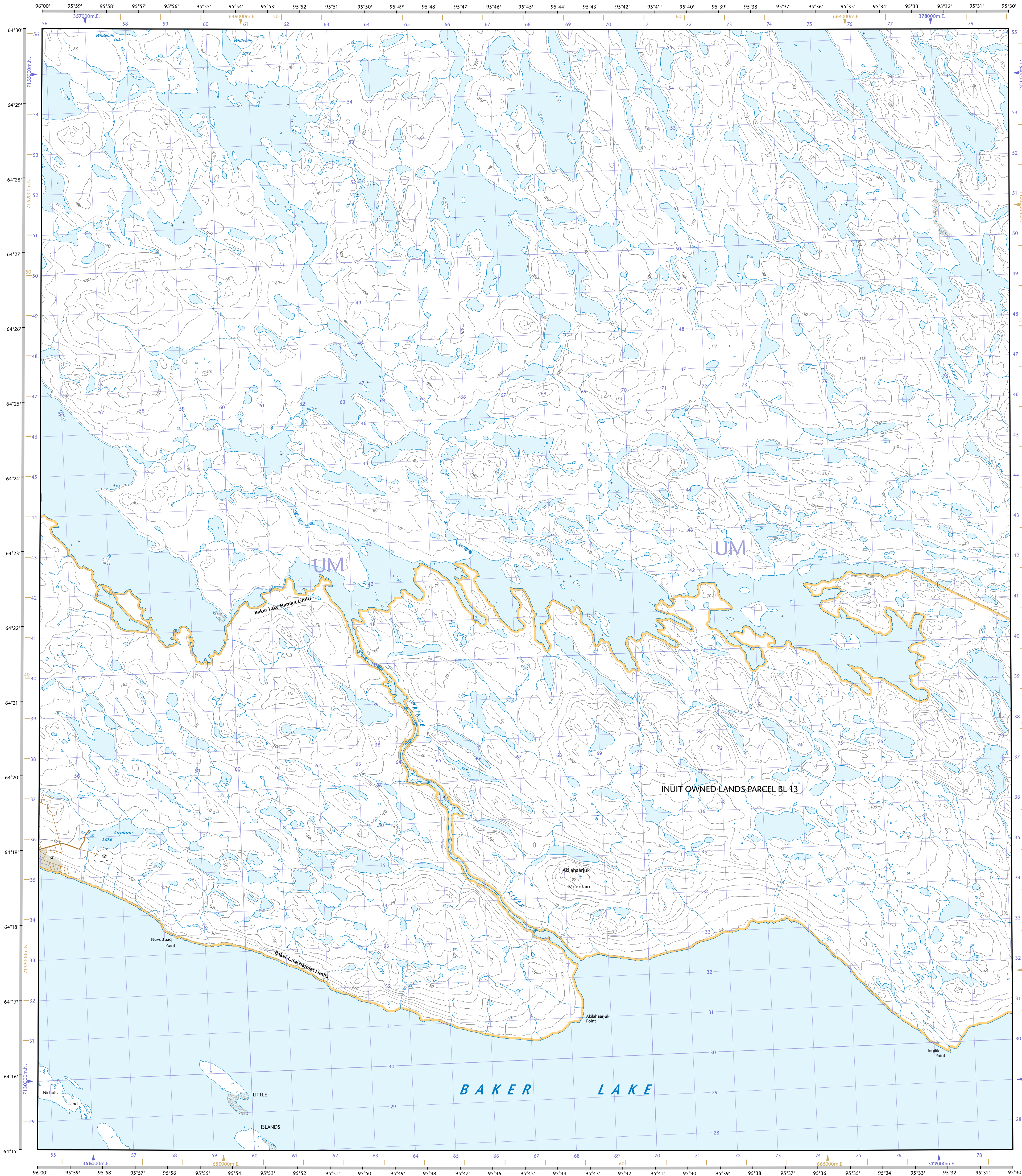
- Réseau routier, 2006
- Réseau hydrographique, 2000
- Végétation, Absent
- Bâtiements, Absent
- Limites, 2005-2010
- Toponymie, 2004-2005

Consultez les métadonnées détaillées sur: <http://GeoGratis.gc.ca>

Pour toutes corrections, additions ou commentaires concernant le contenu de cette carte, veuillez contacter Ressources naturelles Canada par courriel électronique à: cartes.topo@NRCan.gc.ca

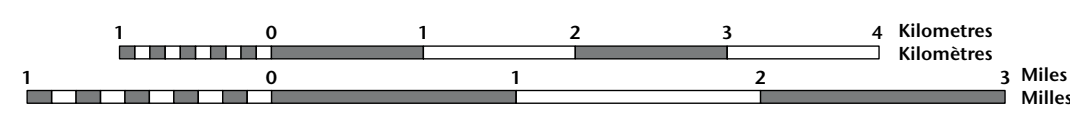
© 2011, Sa Majesté la Reine du chef du Canada.

Cette carte ne doit pas être utilisée pour la navigation aérienne ou maritime.



AKILAHAAJUK MOUNTAIN

Nunavut



1 centimetre on the map represents 500 metres on the ground
Échelle 1:50 000
Elevations in metres above Mean Sea Level
Altitudes en mètres au-dessus du niveau moyen de la mer

Use diagram only to obtain numeric values

Approximate Mean Destination 2011

for centre of map

Annual change increasing 8°

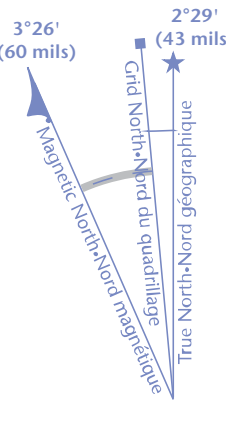
N'utiliser le diagramme que pour obtenir les valeurs numériques

Déclinaison moyenne approximative au centre de la carte en 2011

Variation annuelle croissante 8°

For magnetic declination information, visit: <http://gc.mn.ca/geomag>

Pour l'information sur la déclinaison magnétique, visitez: <http://gc.mn.ca/geomag>



100 000 metre Square

Identification du carré de 100 000 mètres

UM

1000 metre Universal Transverse Mercator Grid

Zone 13

Quadrillage universel transverse du Méridien de 1000 mètres

Zone 14

A tutorial on how to estimate position from the UTM grid can be found at: <http://maps.NRCan.gc.ca/topo101>

Consultez le tutoriel sur la manière d'évaluer la position à partir de la grille UTM sur: <http://cartes.NRCan.gc.ca/topo101>

Transverse Mercator Projection

Projection transverse de Mercator

North American Datum 1983

Système de référence nord-américain 1983

1000 metre Universal Transverse Mercator Grid

Zone 13

Déclinaison de la zone du quadrillage

Zone 14

A tutorial on how to estimate position from the UTM grid can be found at: <http://maps.NRCan.gc.ca/topo101>

Consultez le tutoriel sur la manière d'évaluer la position à partir de la grille UTM sur: <http://cartes.NRCan.gc.ca/topo101>

64°45'

66-A/9

56-D/12

56-D/11

64°30'

66-A/8

56-D/5

56-D/6

64°15'

66-A/1

56-D/4

56-D/3

64°00'

96°00'

95°30'

95°00'

56-D/5

SCALE 1:50 000

EDITION 02

VERSION 00

Série A713

Digital map / Carte numérique

Cat. no. / No de cat.

M116-2/054005-PDF

ISBN 978-1-100-53727-6

ISBN 978-1-100-53727-6