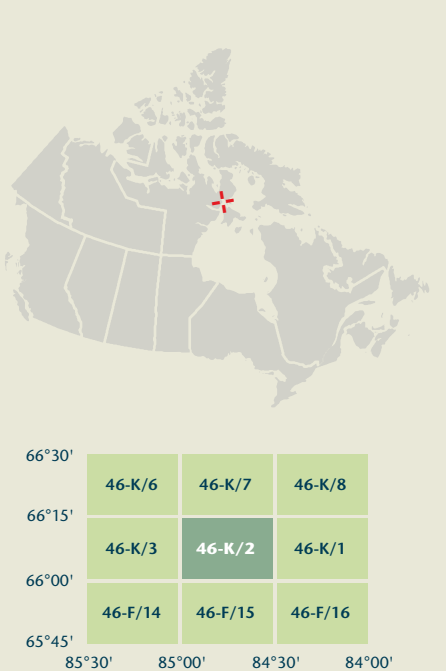


BUSHNAN ISLAND

Nunavut



Produced on July 28, 2010, by the Centre for Topographic Information, Natural Resources Canada.

Établi le 28 juillet 2010, par le Centre d'information topographique, Ressources naturelles Canada.

The paper copy of this map meets the print quality standards of Natural Resources Canada when it bears a Certified Map Printer holographic label.

La copie papier de cette carte respecte les normes de qualité d'impression de Ressources naturelles Canada quand elle porte l'étiquette holographique de l'imprimeur de cartes accrédité.

Map content validity dates

- Road network, Absent
- Hydrographic network, 2000
- Vegetation, Absent
- Buildings, Absent
- Boundaries, 2010
- Toponymy, 2004 - 2007

Detailed metadata can be found at: <http://GeoGratis.gc.ca>

For corrections, additions or comments concerning the content of this map, please contact Natural Resources Canada at: topo@NRCan.gc.ca

© 2010, Her Majesty the Queen in Right of Canada.

This map is not to be used for air or marine navigation.

Dates of validity of the content of the map

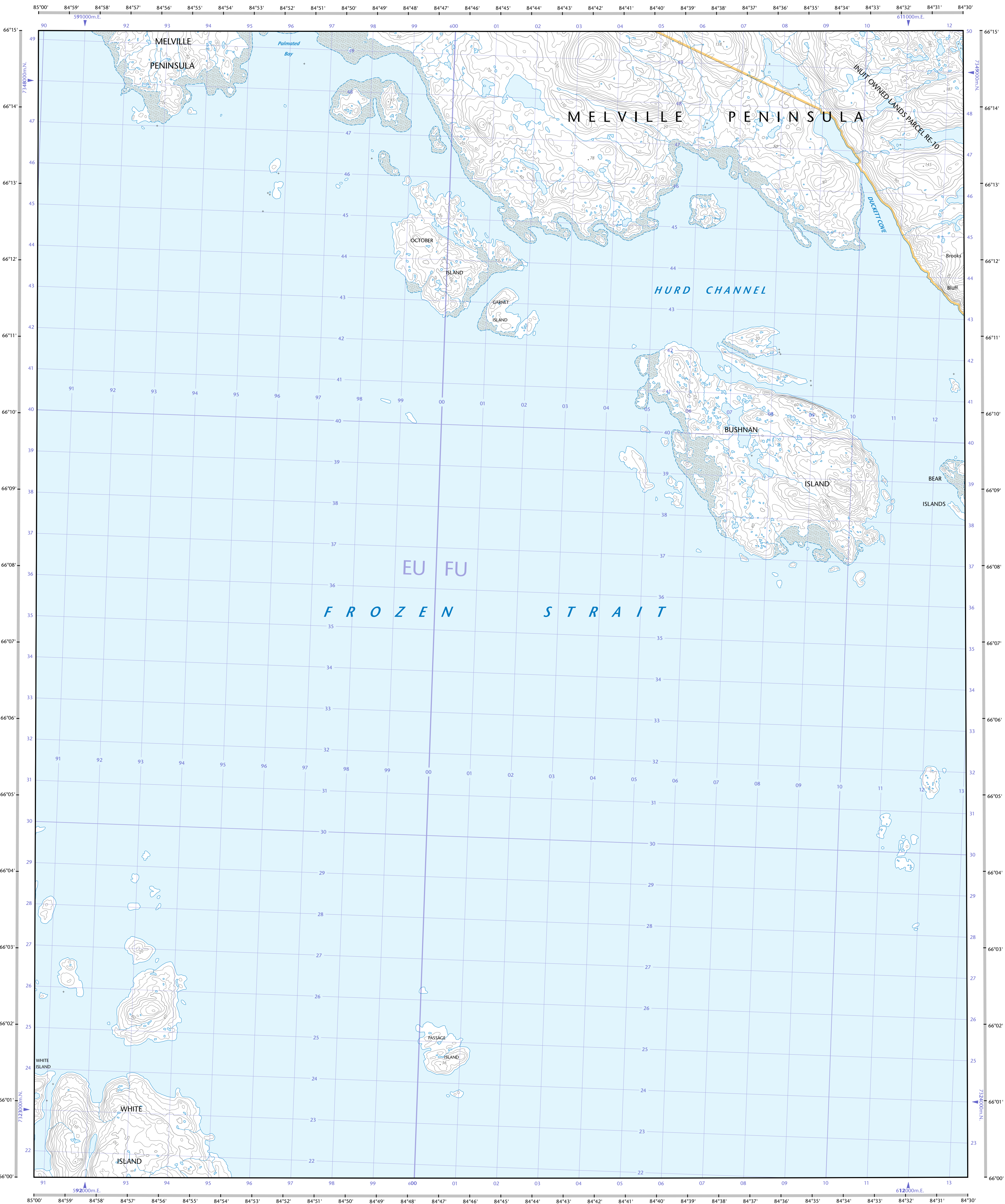
- Réseau routier, Absent
- Réseau hydrographique, 2000
- Végétation, Absent
- Bâtiments, Absent
- Limites, 2010
- Toponymie, 2004 - 2007

Consultez les métadonnées détaillées sur: <http://GeoGratis.gc.ca>

Pour toutes corrections, additions ou commentaires concernant le contenu de cette carte, veuillez contacter Ressources naturelles Canada par courriel électronique à: cartes.topo@NRCan.gc.ca

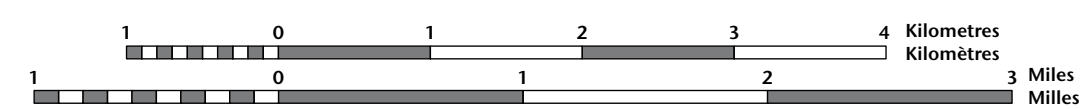
© 2010, Sa Majesté la Reine du chef du Canada.

Cette carte ne doit pas être utilisée pour la navigation aérienne ou maritime.



BUSHNAN ISLAND

Nunavut



1 centimetre on the map represents 500 metres on the ground
Échelle 1:50 000
1 centimètre sur la carte représente 500 mètres au sol

Use diagram only to obtain numeric values
Approximate Mean Destination 2010
for centre of map

Annual change decreasing 22.1°
N'utiliser le diagramme que pour obtenir les valeurs numériques
Déclinaison moyenne approximative au centre de la carte en 2010
Variation annuelle décroissante 22.1°

For magnetic declination information, visit: <http://gc.mnCan.gc.ca/geomag>
Pour l'information sur la déclinaison magnétique, visitez: <http://gc.mnCan.gc.ca/geomag>

The magnetic compass may be erratic in this region
La boussole sera peut-être instable dans cette région

22°26' (409 mils)
2°03' (14 mils)
N. North-Northwest
S. South-Southwest

100 000 metre Square
Identification du carré de 100 000 mètres

Zone 16
Grid Zone Designation

Transverse Mercator Projection
Projection transverse de Mercator

1000 metre Universal Transverse Mercator Grid
Grille Zone Désignation

Transverse Mercator Projection
Projection transverse de Mercator

1000 metre Universal Transverse Mercator Grid
Grille Zone Désignation

A tutorial on how to estimate position from the UTM grid can be found at: <http://maps.NRCan.gc.ca/topo101>

Consultez le tutoriel sur la manière d'évaluer la position à partir de la grille UTM sur: <http://cartes.NRCan.gc.ca/topo101>

46-K/2
SCALE 1:50 000
ÉCHELLE 1:50 000
EDITION 02
VERSION 02

Zone 16
Grid Zone Designation

Transverse Mercator Projection
Projection transverse de Mercator

1000 metre Universal Transverse Mercator Grid
Grille Zone Désignation

46-K/2
SCALE 1:50 000
ÉCHELLE 1:50 000
EDITION 02
VERSION 02

Zone 16
Grid Zone Designation

Transverse Mercator Projection
Projection transverse de Mercator

1000 metre Universal Transverse Mercator Grid
Grille Zone Désignation

Printed map / Carte imprimée

Cat. no. / No de cat.
M116-2/044022-PDF
ISBN 978-0-660-62634-4

Digital map / Carte numérique

Cat. no. / No de cat.
M116-2/044022-PDF
ISBN 978-1-100-31320-1