
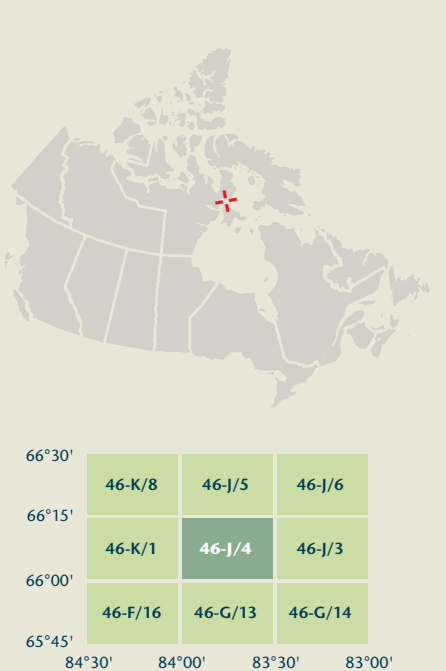


STURGES BOURNE ISLANDS

Nunavut



Produced on July 28, 2010, by the Centre for Topographic Information, Natural Resources Canada.

Établi le 28 juillet 2010, par le Centre d'information topographique, Ressources naturelles Canada.

The paper copy of this map meets the print quality standards of Natural Resources Canada when it bears a Certified Map Printer holographic label.

La copie papier de cette carte respecte les normes de qualité d'impression de Ressources naturelles Canada quand elle porte l'étiquette holographique de l'imprimeur de cartes accrédité.

Map content validity dates

- Road network, Absent
- Hydrographic network, 2001
- Vegetation, Absent
- Buildings, Absent
- Limits, Absent
- Toponymy, 2004 - 2005

Detailed metadata can be found at: <http://GeoGratis.gc.ca>

For corrections, additions or comments concerning the content of this map, please contact Natural Resources Canada at: topo@NRCan.gc.ca

© 2010. Her Majesty the Queen in Right of Canada.

This map is not to be used for air or marine navigation.

Dates de validité du contenu de la carte

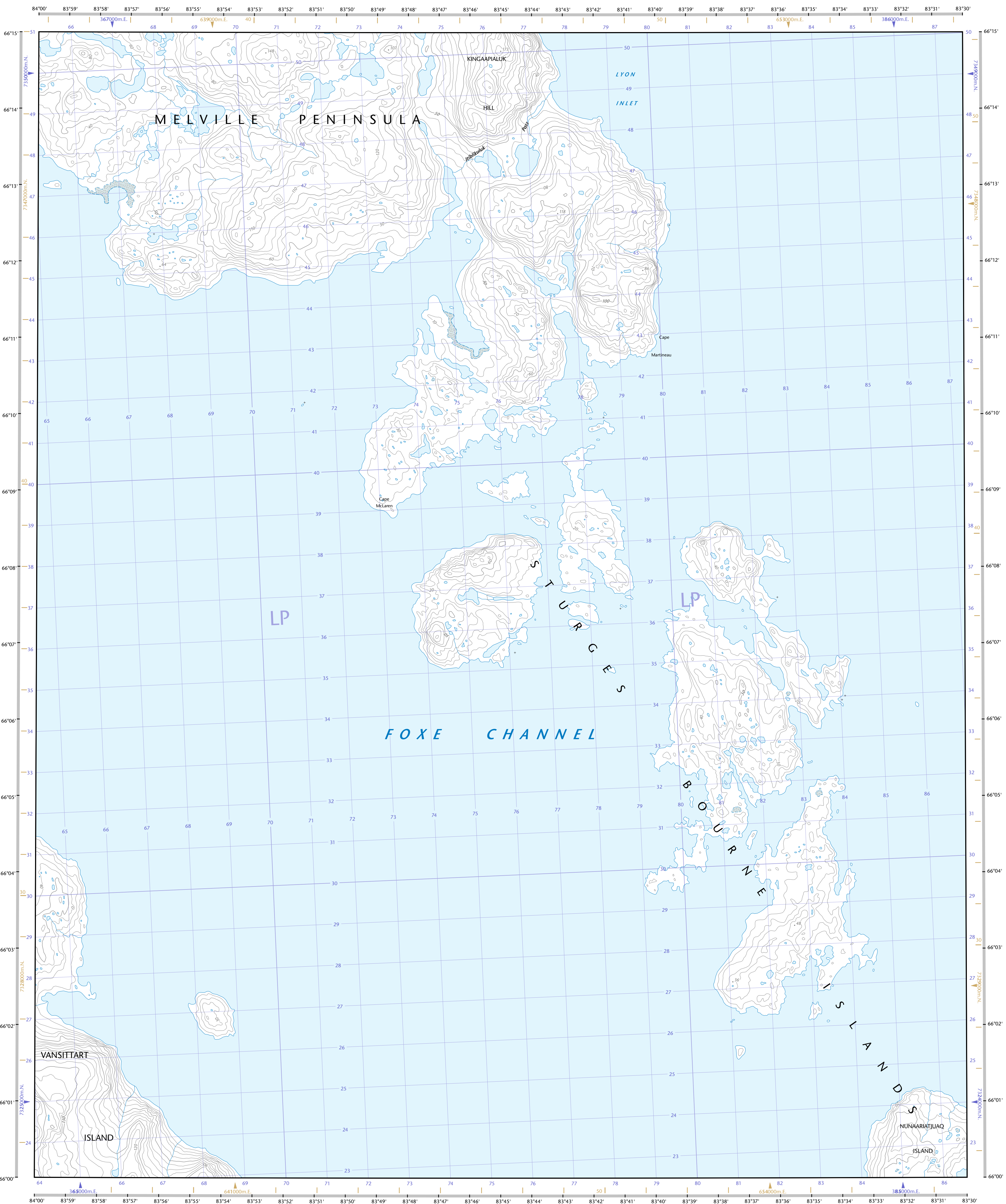
- Réseau routier, Absent
- Réseau hydrographique, 2001
- Végétation, Absent
- Bâtiements, Absent
- Limites, Absent
- Toponymie, 2004 - 2005

Consultez les métadonnées détaillées sur : <http://GeoGratis.gc.ca>

Pour toutes corrections, additions ou commentaires concernant le contenu de cette carte, veuillez contacter Ressources naturelles Canada par courriel électronique à : cartes.topo@NRCan.gc.ca

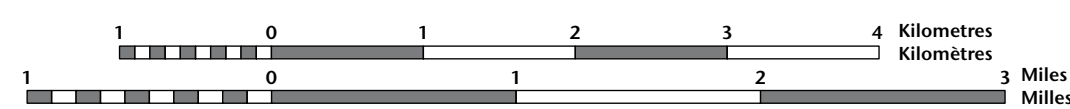
© 2010. Sa Majesté la Reine du chef du Canada.

Cette carte ne doit pas être utilisée pour la navigation aérienne ou maritime.



STURGES BOURNE ISLANDS

Nunavut



1 centimetre on the map represents 500 metres on the ground
Contour interval: 10 metres
Elevations in metres above Mean Sea Level

1 centimètre sur la carte représente 500 mètres au sol
Équidistance des courbes : 10 mètres
Altitudes en mètres au-dessus du niveau moyen de la mer

Use diagram only to obtain numeric values
Approximate Mean Destination 2010
for centre of map

Annual change decreasing 23.9°

N'utiliser le diagramme que pour obtenir les valeurs numériques

Déclinaison moyenne approximative au centre de la carte en 2010

Variation annuelle décroissante 23.9°

For magnetic declination information, visit: <http://gc.ca/mag>

Pour l'information sur la déclinaison magnétique, visitez : <http://gc.ca/mag>

The magnetic compass may be erratic in this region
La boussole sera peut-être instable dans cette région

27°11' (43 mils)
27°31' (44 mils)

True North
Vrai Nord

Magnetic North
Nord magnétique

100 000 metre Square
Identification du carré de 100 000 mètres

Zone 17
Designation de la zone du quadrillage

Grid Zone
Designation

17W
Designation de la zone du quadrillage

A tutorial on how to estimate position from the UTM grid can be found at: <http://maps.NRCan.gc.ca/topo101>

Consultez le tutoriel sur la manière d'évaluer la position à partir de la grille UTM sur : <http://cartes.NRCan.gc.ca/topo101>

1000 metres Universal Transverse Mercator Grid
Système de référence nord-américain 1983

1000 metres Universal Transverse Mercator Grid
Système de référence nord-américain 1983

Zone 17
Designation de la zone du quadrillage

Grid Zone
Designation

17W
Designation de la zone du quadrillage

A tutorial on how to estimate position from the UTM grid can be found at: <http://maps.NRCan.gc.ca/topo101>

Consultez le tutoriel sur la manière d'évaluer la position à partir de la grille UTM sur : <http://cartes.NRCan.gc.ca/topo101>

The magnetic compass may be erratic in this region
La boussole sera peut-être instable dans cette région

The magnetic compass may be erratic in this region
La boussole sera peut-être instable dans cette région

100 000 metre Square
Identification du carré de 100 000 mètres

Zone 17
Designation de la zone du quadrillage

Grid Zone
Designation

17W
Designation de la zone du quadrillage

A tutorial on how to estimate position from the UTM grid can be found at: <http://maps.NRCan.gc.ca/topo101>

Consultez le tutoriel sur la manière d'évaluer la position à partir de la grille UTM sur : <http://cartes.NRCan.gc.ca/topo101>

The magnetic compass may be erratic in this region
La boussole sera peut-être instable dans cette région

The magnetic compass may be erratic in this region
La boussole sera peut-être instable dans cette région

Printed map / Carte imprimée

Cat. no. / No de cat.

M116-2/0404-PDF

ISBN 978-0-662-63102-4

46-J/4

SCALE 1:50 000

ECHILLE

ÉDITION 02

VERSION 02

Série A713

Digital map / Carte numérique

Cat. no. / No de cat.

M116-2/0404-PDF

ISBN 978-1-100-51422-2