
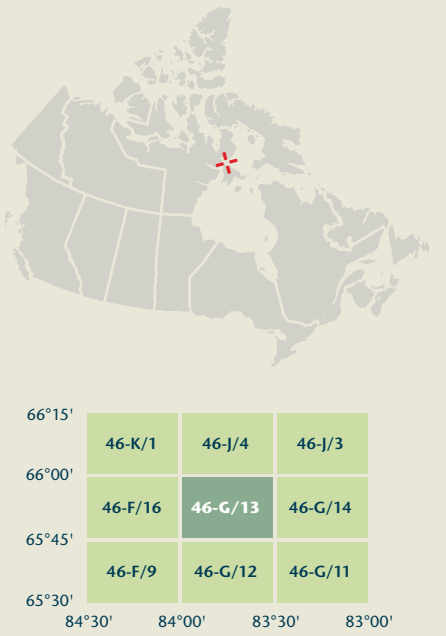




DANISH ISLAND

Nunavut



Produced on March 23, 2011, by the Centre for Topographic Information, Natural Resources Canada.

Établi le 23 mars 2011, par le Centre d'information topographique, Ressources naturelles Canada.

The paper copy of this map meets the print quality standards of Natural Resources Canada when it bears a Certified Map Printer holographic label.

La copie papier de cette carte respecte les normes de qualité d'impression de Ressources naturelles Canada quand elle porte l'étiquette holographique de l'imprimeur de cartes accrédité.

Map content validity dates

- Road network, Absent
- Hydrographic network, 1956 - 2009
- Vegetation, Absent
- Buildings, Absent
- Limits, 2010
- Toponymy, 2004 - 2011

Detailed metadata can be found at: <http://GeoGratis.gc.ca>

For corrections, additions or comments concerning the content of this map, please contact Natural Resources Canada at: topo@NRCan.gc.ca

© 2011, Her Majesty the Queen in Right of Canada.

This map is not to be used for air or marine navigation.

Dates of validity of the content of the carte

- Réseau routier, Absent
- Réseau hydrographique, 1956 - 2009
- Végétation, Absent
- Bâtiements, Absent
- Limites, 2010
- Toponymie, 2004 - 2011

Consultez les métadonnées détaillées sur: <http://GeoGratis.gc.ca>

Pour toutes corrections, additions ou commentaires concernant le contenu de cette carte, veuillez contacter Ressources naturelles Canada par courriel électronique à: cartes.topo@NRCan.gc.ca

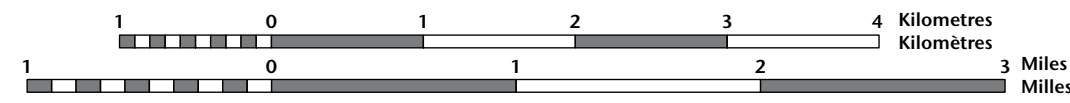
© 2011, Sa Majesté la Reine du chef du Canada.

Cette carte ne doit pas être utilisée pour la navigation aérienne ou maritime.



DANISH ISLAND

Nunavut



1 centimetre on the map represents 500 metres on the ground / 1 centimètre sur la carte représente 500 mètres au sol

Use diagram only to obtain numeric values

Approximate Mean Declination 2011

Annual change decreasing 20.4"

For magnetic declination information, visit: <http://gc.mnCan.gc.ca/geomag>

27°31' (44 mtk)

True North magnetic declination

100 000 metre Square Identification

Zone 17

1000 metre Universal Transverse Mercator Grid

Grid Zone Designation

Designation de la zone du quadrillage

A tutorial on how to estimate position from the UTM grid can be found at: <http://maps.NRCan.gc.ca/topo101>

Transverse Mercator Projection

Projection transverse de Mercator

North American Datum 1983

Systeme de référence nord-américain 1983

46-G/13

SCALE 1:50 000

EDITION 01

Version 00

Série A713

Printed map / Carte imprimée

Cat. no. / No de cat. M116-2/046C13

ISBN 978-0-660-6964-0

Digital map / Carte numérique

Cat. no. / No de cat. M116-2/046C13 PDF

ISBN 978-1-100-32186-2