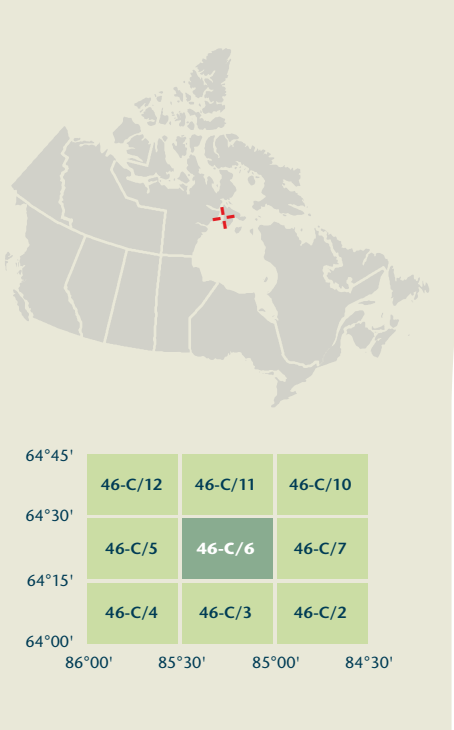




QIMIARJUALUK HILL

Nunavut



Produced on March 9, 2011, by the Centre for Topographic Information, Natural Resources Canada. Établie le 9 mars 2011, par le Centre d'information topographique, Ressources naturelles Canada.

The paper copy of this map meets the print quality standards of Natural Resources Canada when it bears a Certified Map Printer Holographic label.

La copie papier de cette carte respecte les normes de qualité d'impression de Ressources naturelles Canada quand elle porte l'étiquette holographique de l'imprimeur de cartes accrédité.

Map content validity dates: • Road network, Absent • Hydrographic network, 1978 - 2006 • Vegetation, Absent • Buildings, Absent • Boundaries, Absent • Toponymy, 2004 - 2005

For corrections, additions or comments concerning the content of this map, please contact Natural Resources Canada at: [topo.mails@NRCan.gc.ca](mailto:topo.mails@NRCan.gc.ca) Visit our Web site: <http://maps.NRCan.gc.ca>

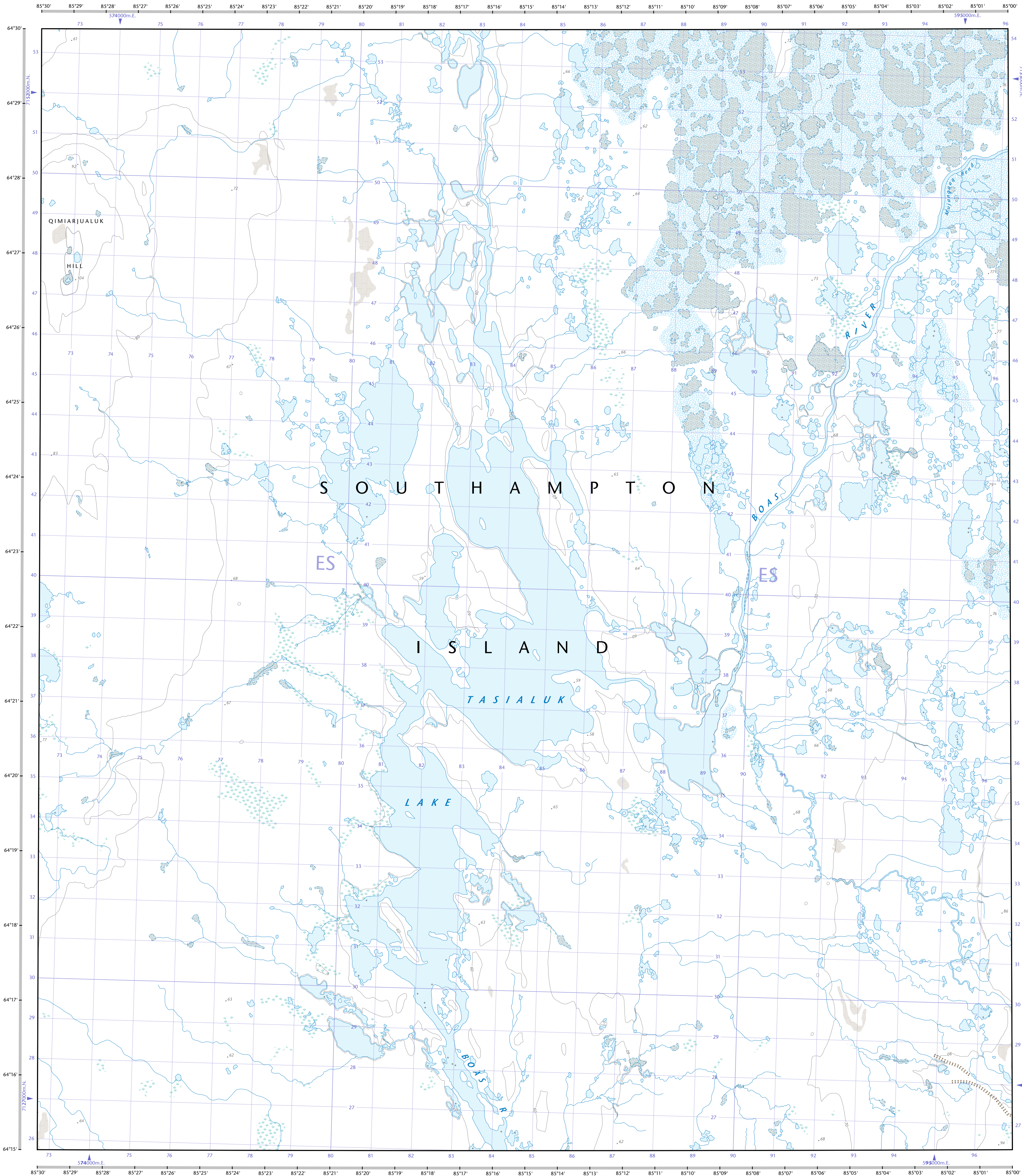
This map is not to be used for air or marine navigation.

Dates de validité du contenu de la carte: • Réseau routier, Absent • Réseau hydrographique, 1978 - 2006 • Végétation, Absent • Bâtiements, Absent • Limites, Absent • Toponymie, 2004 - 2005

Consultez les métadonnées détaillées sur: <http://GeoGratis.gc.ca>

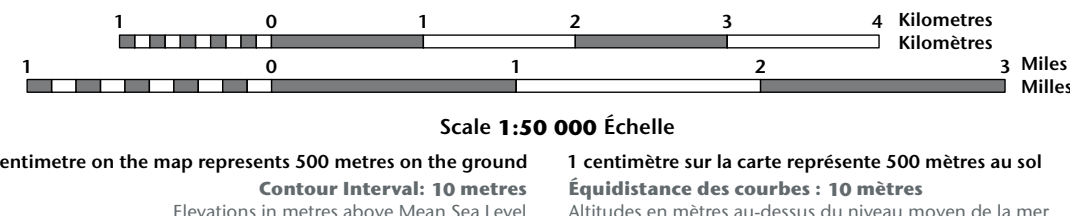
Pour toutes corrections, additions ou commentaires concernant le contenu de cette carte, veuillez contacter Ressources naturelles Canada par courriel électronique à: [cartes.topo@NRCan.gc.ca](mailto:cartes.topo@NRCan.gc.ca) Visitez notre site Web: <http://cartes.NRCan.gc.ca>

Cette carte ne doit pas être utilisée pour la navigation aérienne ou maritime.

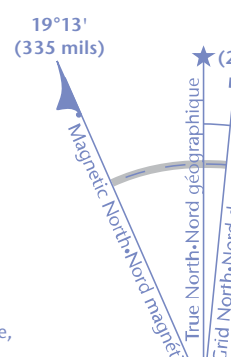


QIMIARJUALUK HILL

Nunavut



Use diagram only to obtain numeric values Approximate Mean Destination 2011 for centre of map Annual change decreasing 14.3° N° utiliser le diagramme que pour obtenir les valeurs numériques Déclinaison moyenne approximative au centre de la carte en 2011 Variation annuelle décroissante 14.3°



Transverse Mercator Projection Projection transversale de Mercator North American Datum 1983 Système de référence nord-américain 1983 1000 metre Universal Transverse Mercator Grid Grille Zone Désignation

Zone 16 Désignation de la zone du quadrillage

A tutorial on how to estimate position from the UTM grid can be found at: <http://maps.NRCan.gc.ca/topo101> Consultez le tutoriel sur la manière d'estimer la position à partir de la grille UTM sur: <http://cartes.NRCan.gc.ca/topo101>

46-C/2	46-C/11	46-C/10
46-C/5	46-C/6	46-C/7
46-C/4	46-C/3	46-C/2

Scale 1:50 000

Échelle 1:50 000

EDITION 01

Version 00

Série A713

Printed map / Carte imprimée

Cat. no. / No de cat. M116-2/046C6-PDF

ISBN 978-0-660-65738-5

Digital map / Carte numérique

Cat. no. / No de cat. M116-2/046C6-PDF

ISBN 978-0-660-65738-5

ISBN 978-1-100-22022-3