

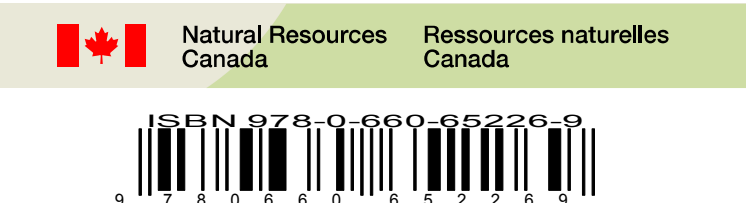

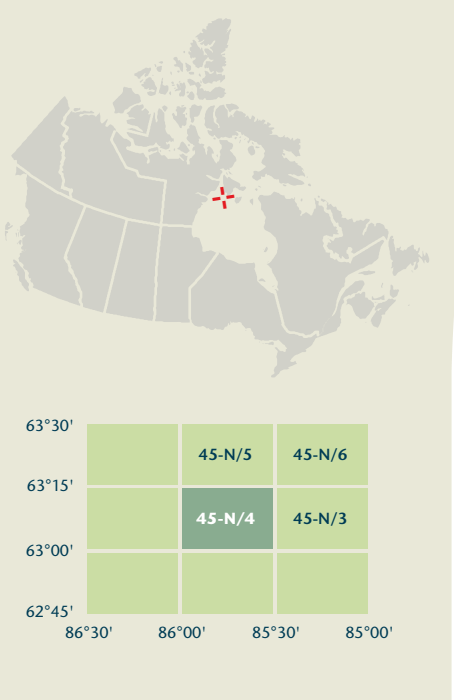
45-N/4



45-N/4 SCALE 1:50 000 EDITION 01

NO TITLE

Nunavut



Produced on May 11, 2010, by the Centre for Topographic Information, Natural Resources Canada.  
Établie le 11 mai 2010, par le Centre d'information topographique, Ressources naturelles Canada.

The paper copy of this map meets the print quality standards of Natural Resources Canada when it bears a Certified Map Printer holographic label.

La copie papier de cette carte respecte les normes de qualité d'impression de Ressources naturelles Canada quand elle porte l'étiquette holographique de l'imprimeur de cartes accrédité.

**Map content validity dates**  
• Road network, Absent  
• Hydrographic network, 1983 - 2000  
• Vegetation, Absent  
• Buildings, Absent  
• Boundaries, 2010  
• Toponymy, 2004 - 2005

Detailed metadata can be found at: <http://GeoGratis.gc.ca>

For corrections, additions or comments concerning the content of this map, please contact Natural Resources Canada at: [topo-maps@NRCan.gc.ca](mailto:topo-maps@NRCan.gc.ca)  
Veuillez nous écrire: [topo-maps@NRCan.gc.ca](mailto:topo-maps@NRCan.gc.ca)

© 2010, Her Majesty the Queen in Right of Canada.

This map is not to be used for air or marine navigation.

**Dates de validité du contenu de la carte**  
• Réseau routier, Absent  
• Réseau hydrographique, 1983 - 2000  
• Végétation, Absent  
• Bâtimens, Absent  
• Limites, 2010  
• Toponymie, 2004 - 2005

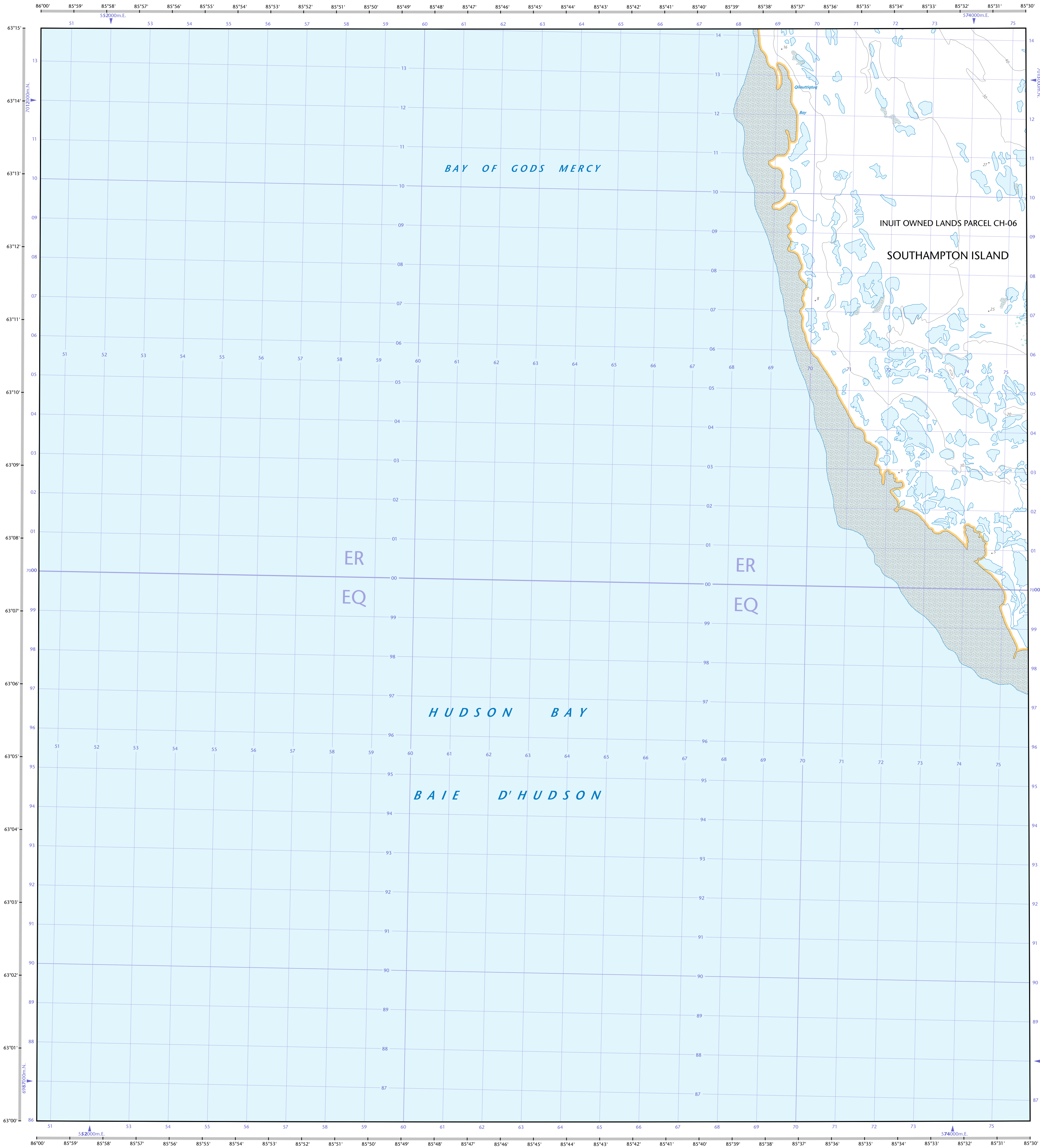
Consultez les métadonnées détaillées sur: <http://GeoGratis.gc.ca>

Pour toutes corrections, additions ou commentaires concernant le contenu de cette carte, veuillez contacter Ressources naturelles Canada par courriel électronique à: [cartes-topo@NRCan.gc.ca](mailto:cartes-topo@NRCan.gc.ca)  
Veuillez nous écrire: [cartes-topo@NRCan.gc.ca](mailto:cartes-topo@NRCan.gc.ca)

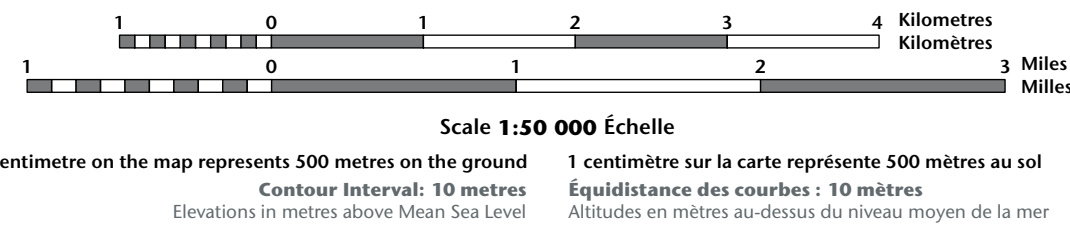
© 2010, Sa Majesté la Reine du chef du Canada.

Cette carte ne doit pas être utilisée pour la navigation aérienne ou maritime.

Canada

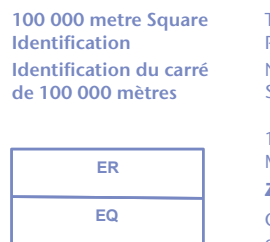
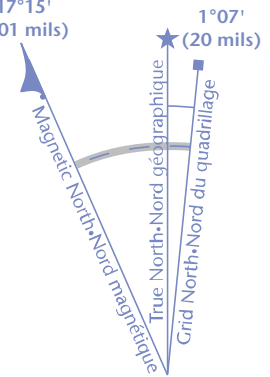


NO TITLE  
Nunavut



Use diagram only to obtain numeric values  
Approximate Mean Declination 2010  
Annual change decreasing 11.2°  
N'utiliser le diagramme que pour obtenir les valeurs numériques  
Déclinaison moyenne approximative au centre de la carte en 2010  
Variation annuelle décroissante 11.2°

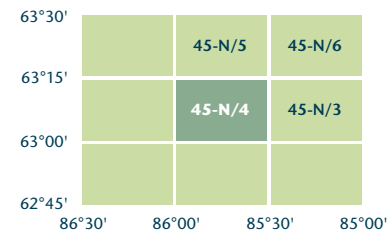
For magnetic declination information, visit: <http://gc.mnCan.gc.ca/geomag>  
Pour l'information sur la déclinaison magnétique, visitez: <http://gc.mnCan.gc.ca/geomag>



100 000 metre Square  
Identification du carré de 100 000 mètres

Grid Zone Designation  
Designation de la zone du quadrillage

A tutorial on how to estimate position from the UTM grid can be found at: <http://maps.NRCan.gc.ca/topo101>  
Consultez le tutoriel sur la manière d'évaluer la position à partir de la grille UTM sur: <http://cartes.NRCan.gc.ca/topo101>



Printed map / Carte imprimée  
Cat. no. / No de cat.  
M116-2/04-NDA PDF  
ISBN 978-0-988-888-88-8  
ISBN 978-0-660-65226-9

45-N/4  
SCALE 1:50 000  
EDITION 01  
SÉRIE A713

Digital map / Carte numérique  
Cat. no. / No de cat.  
M116-2/04-NDA PDF  
ISBN 978-0-988-888-88-8  
ISBN 978-1-100-51237-0