

La copie papier de cette carte respecte les normes de qualité d'impression de Ressources naturelles Canada quand elle porte l'étiquette holographique de l'imprimeur de cartes accrédité.

For corrections, additions or comments concerning the content of this map, please contact Natural Resources Canada at: [topo.maps@NRCan.gc.ca](mailto:topo.maps@NRCan.gc.ca)  
Visit our Web site: <http://maps.NRCan.gc.ca>

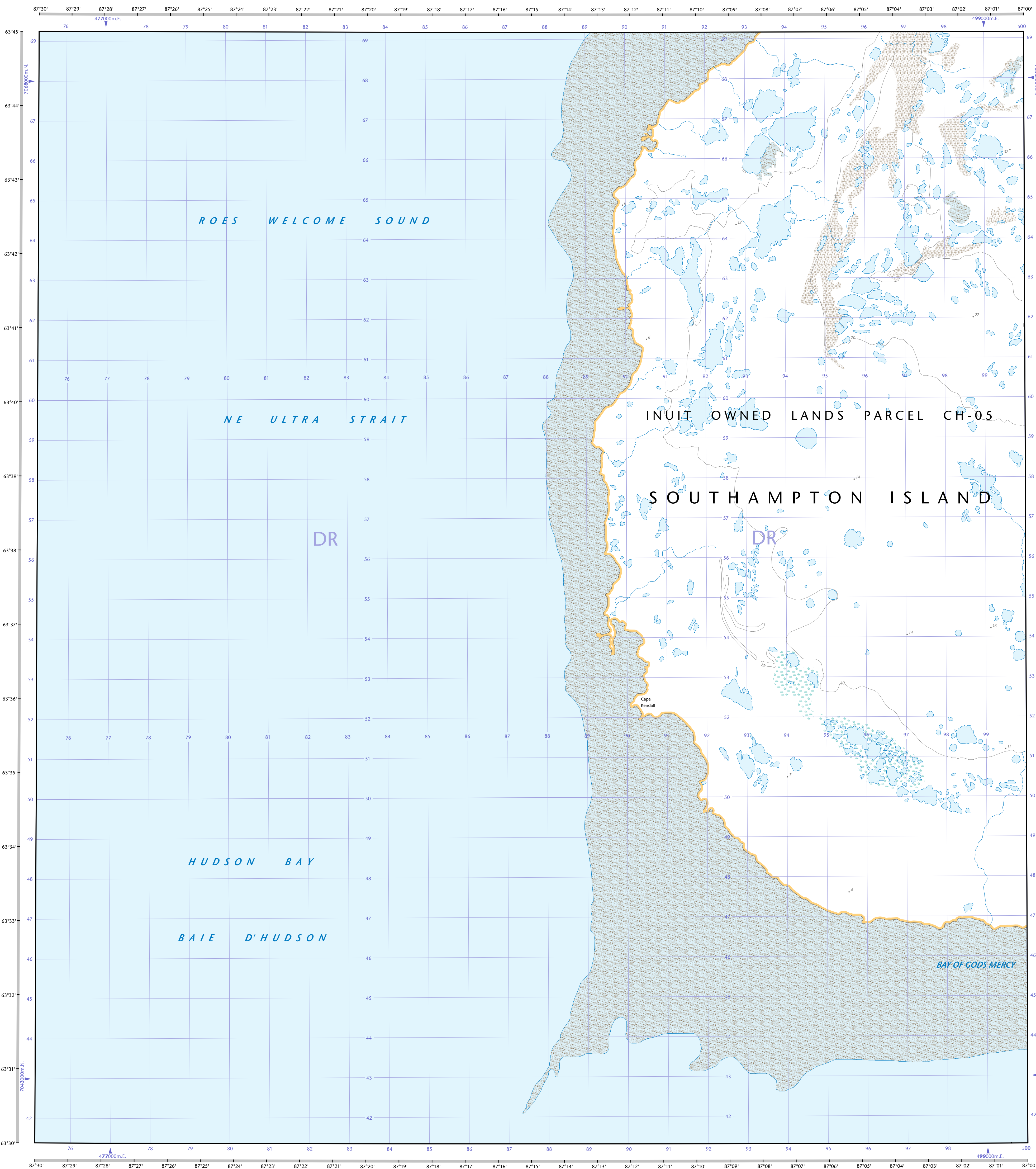
© 2010. Her Majesty the Queen in Right of Canada.

Pour toutes corrections, additions ou commentaires concernant le contenu de cette carte, veuillez contacter Ressources naturelles Canada par courrier électronique à : [cartes.topo@RNC.gc.ca](mailto:cartes.topo@RNC.gc.ca)  
Visitez notre site Web : <http://cartes.RNC.gc.ca>

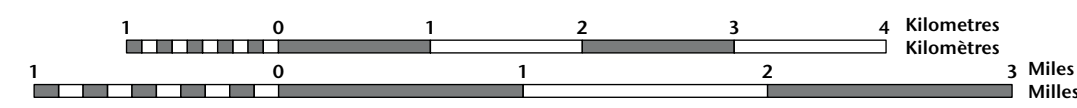
© 2010. Sa Majesté la Reine du chef du Canada.

**Cette carte ne doit pas être utilisée pour la navigation aérienne ou maritime.**

Canada



Nunavut



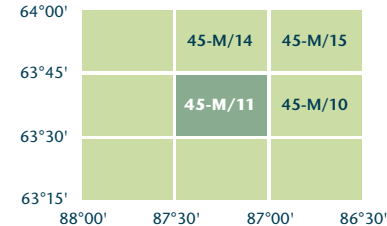
1 centimetre on the map represents 500 metres on the ground  
Contour Interval: 10 metres  
Elevations in metres above Mean Sea Level

For magnetic declination information, visit: <http://gsc.nrcan.gc.ca/geomag>

visitez : <http://cgc.RNCan.gc.ca/geomag>

A tutorial on how to estimate position from  
world map, how does work, etc. better: [www.ABCGIS.com](http://www.ABCGIS.com)

Consultez le tutoriel sur la manière d'évaluer à partir de la grille LITM sur : <http://cotes.fr>



Printed map / Carte imprimée

Cat. no. / No de cat.  
M116-2/045M11  
ISSN 1915-884X  
ISBN 978-0-660-65219-1

**Digital map / Carte numérique**

M116-2/O45M11-PDF