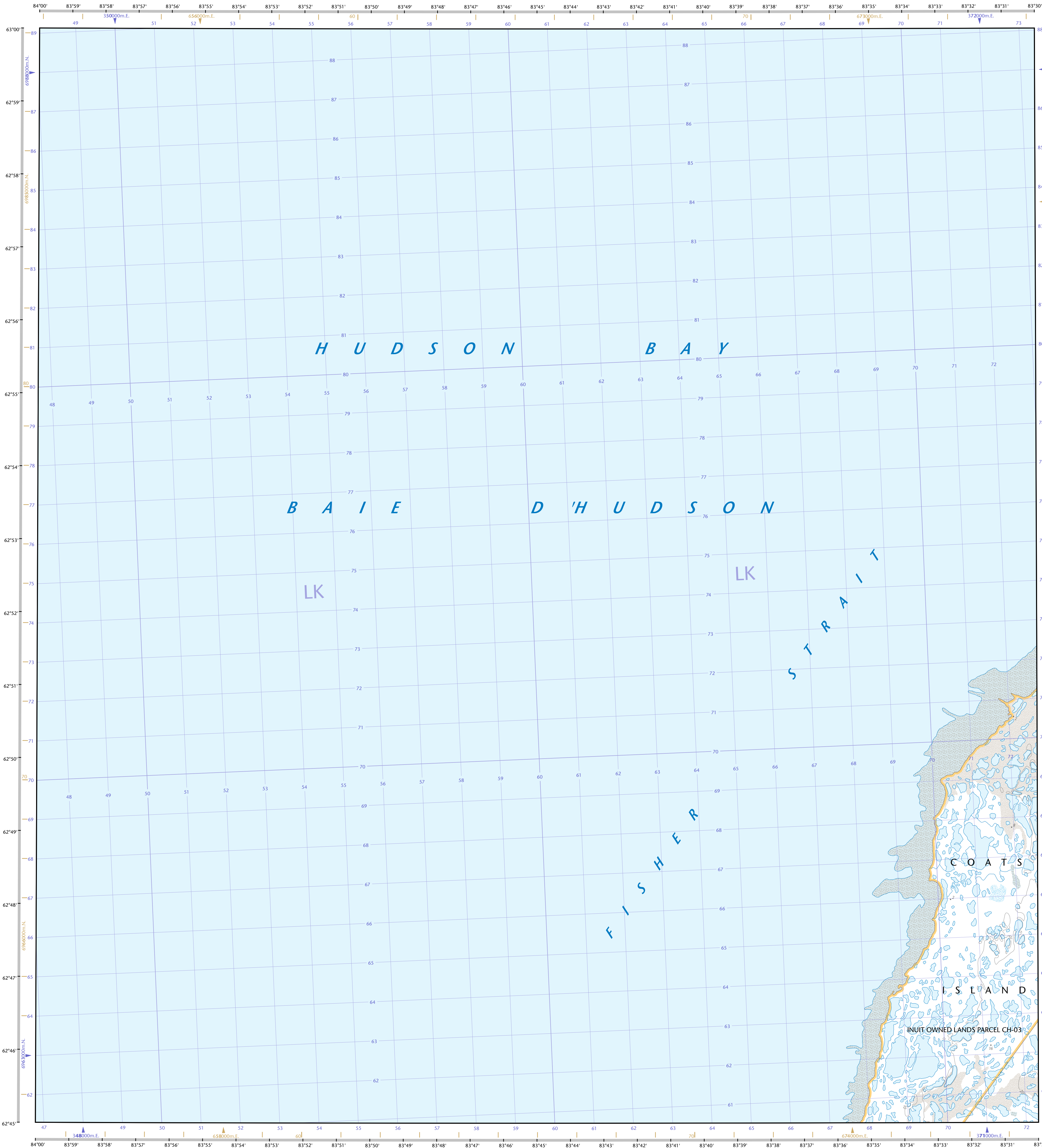


La copie papier de cette carte respecte les normes de qualité d'impression de Ressources naturelles Canada quand elle porte l'étiquette holographique de l'imprimeur de cartes accrédité.

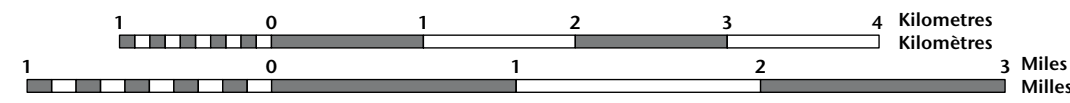
**This map is not to be used for air or marine navigation.**

Pour toutes corrections, additions ou commentaires concernant le contenu de cette carte, veuillez contacter Ressources naturelles Canada par courrier électronique à : [cartes.topo@RNC.gc.ca](mailto:cartes.topo@RNC.gc.ca)  
Visitez notre site Web : <http://cartes.RNC.gc.ca>

Cette carte ne doit pas être utilisée pour la navigation



## Nunavut



1 centimetre on the map represents 500 metres on the ground  
Contour Interval: 10 metres  
Elevations in metres above Mean Sea Level

Use diagram only to obtain numeric values  
Approximate Mean Declination 2010  
for centre of map  
Annual change decreasing 14.1'

N'utiliser le diagramme que pour obtenir  
les valeurs numériques  
Déclinaison moyenne approximative  
au centre de la carte en 2010  
Variation annuelle décroissante 14.1'

For magnetic declination information,  
visit: <http://gsc.nrcan.gc.ca/geomag>  
Pour information sur la déclinaison magnétique,  
visitez : <http://cgq.nrcan.gc.ca/geomag>

100 000 metre Square  
Identification  
Identification du carré  
de 100 000 mètres

Page 10 of 10

LK

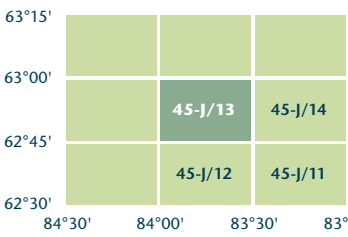
**Brown numbered ticks**

U.T.M. grid  
ZONE 16  
Les amoncelles brunes

Transverse Mercator Projection Projection transverse de Mercator North American Datum 1983 Système de référence nord-américain 1983	
1000 metre Universal Transverse Mercator Grid	Grid Zone Designation
<b>Zone 17</b>	<b>17V</b>
Quadrillage universel transverse	Désignation de la

A tutorial on how to estimate position from the UTM grid can be found at: <http://maps.NRCan.gc.ca/topo101>  
Consultez le tutoriel sur la manière d'évaluer la position

Consultez le tutoriel sur la manière d'évaluer la position à partir de la grille UTM sur : <http://cartes.ENC.gc.ca/topo10/>



**Printed map / Carte imprimée**  
Cat. no. / No de cat.  
M116-2/045J13  
ISSN 1915-884X  
ISBN 978-0-660-65170-5

SERIE 7015

Digital map / Carte numérique  
Cat. no. / No de cat.  
M116-2/04513-PDF  
ISSN 1915-8858  
ISBN 978-1-100-51071-2