

Produced on February 24, 2011, by the Centre for Topographic Information, Natural Resources Canada.

Établi le 24 février 2011, par le Centre d'information topographique, Ressources naturelles Canada.

The paper copy of this map meets the print quality standards of Natural Resources Canada when it bears a Certified Map Printer holographic label.

La copie papier de cette carte respecte les normes de qualité d'impression de Ressources naturelles Canada quand elle porte l'étiquette holographique de l'imprimeur de cartes accrédité.

Map content validity dates

- Road network, Absent
- Hydrographic network, 1978 - 2007
- Vegetation, Absent
- Buildings, Absent
- Boundaries, Absent
- Toponymy, 2010

Detailed metadata can be found at: <http://GeoGratis.gc.ca>

For corrections, additions or comments concerning the content of this map, please contact Natural Resources Canada at: topo@NRCan.gc.ca

© 2011, Her Majesty the Queen in Right of Canada.

This map is not to be used for air or marine navigation.

Dates de validité du contenu de la carte

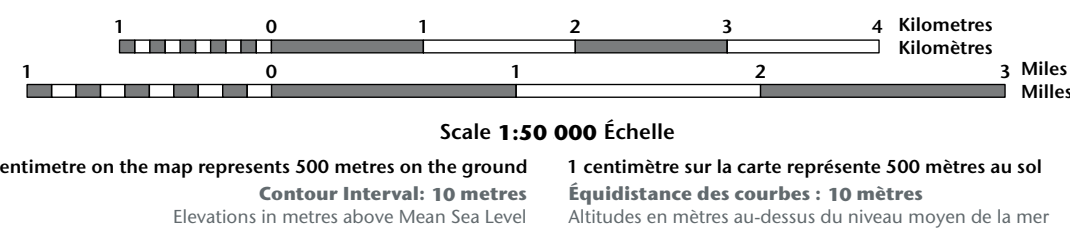
- Réseau routier, Absent
- Réseau hydrographique, 1978 - 2007
- Végétation, Absent
- Bâtiments, Absent
- Limites, Absent
- Toponymie, 2010

Consultez les métadonnées détaillées sur: <http://GeoGratis.gc.ca>

Pour toutes corrections, additions ou commentaires concernant le contenu de cette carte, veuillez contacter Ressources naturelles Canada par courriel électronique à: cartes.topo@NRCan.gc.ca

© 2011, Sa Majesté la Reine du chef du Canada.

Cette carte ne doit pas être utilisée pour la navigation aérienne ou maritime.



Use diagram only to obtain numeric values for centre of map


Annual change decreasing 16.6"

N'utiliser le diagramme que pour obtenir les valeurs numériques

Variation annuelle décroissante 16.6"

For magnetic declination information, visit: <http://gc.mn.ca/gemag>

Pour l'information sur la déclinaison magnétique, visitez: <http://gc.mn.ca/gemag>



Transverse Mercator Projection

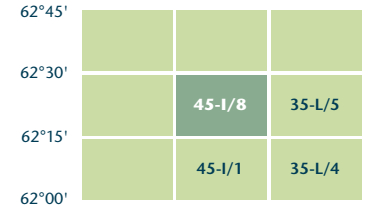
Projection transverse de Mercator

North American Datum 1983

Système de référence nord-américain 1983

1000 metre Universal Transverse Mercator Grid

Quadrillage universel transverse de Mercator de 1000 mètres

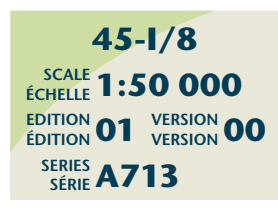


Zone 17

Désignation de la zone du quadrillage

A tutorial on how to estimate position from the UTM grid can be found at: <http://maps.NRCan.gc.ca/topo101>

Consultez le tutoriel sur la manière d'évaluer la position à partir de la grille UTM sur: <http://cartes.NRCan.gc.ca/topo101>



Printed map / Carte imprimée

Cat. no. / No de cat.

M116-2/04-008

ISBN 978-0-660-65743-1

Digital map / Carte numérique

Cat. no. / No de cat.

M116-2/04-008-PDF

ISBN 978-1-100-82011-7