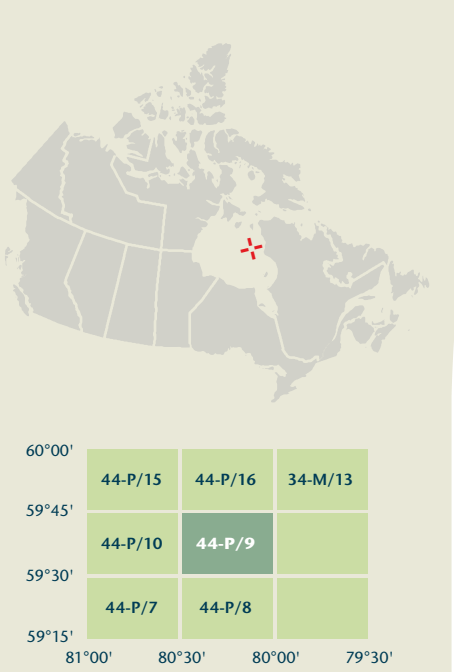


PATTEE ISLAND

Nunavut



Produced on February 3, 2011, by the Center for Topographic Information, Natural Resources Canada.

Établie le 3 février 2011, par le Centre d'information topographique, Ressources naturelles Canada.

The paper copy of this map meets the print quality standards of Natural Resources Canada when it bears a Certified Map Printer holographic label.

La copie papier de cette carte respecte les normes de qualité d'impression de Ressources naturelles Canada quand elle porte l'étiquette holographique de l'imprimeur de cartes accrédité.

Map content validity dates

- Road network, Absent
- Hydrographic network, 2006
- Vegetation, Absent
- Buildings, Absent
- Boundaries, Absent
- Toponymy, 2005 - 2010

Detailed metadata can be found at: <http://GeoGratis.gc.ca>

For corrections, additions or comments concerning the content of this map, please contact Natural Resources Canada at: [topo.mails@NRCan.gc.ca](mailto:topo.mails@NRCan.gc.ca) Visit our Web site: <http://maps.NRCan.gc.ca>

© 2011, Her Majesty the Queen in Right of Canada.

This map is not to be used for air or marine navigation.

Dates de validité du contenu de la carte

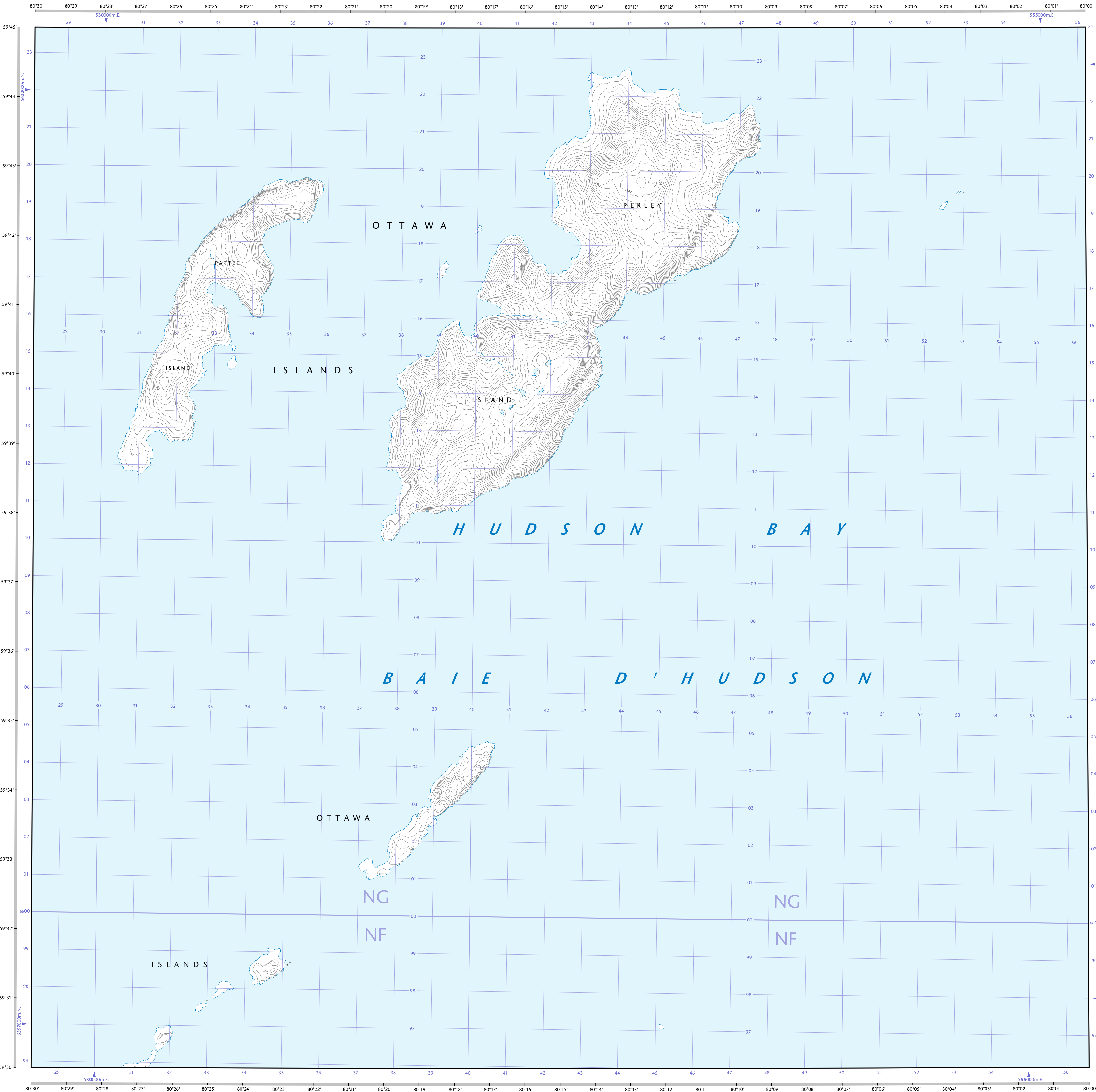
- Réseau routier, Absent
- Réseau hydrographique, 2006
- Végétation, Absent
- Bâtiments, Absent
- Limites, Absent
- Toponymie, 2005 - 2010

Consultez les métadonnées détaillées sur: <http://GeoGratis.gc.ca>

Pour toutes corrections, additions ou commentaires concernant le contenu de cette carte, veuillez contacter Ressources naturelles Canada par courriel électronique à: [cartes.topo@NRCan.gc.ca](mailto:cartes.topo@NRCan.gc.ca) Visitez notre site Web: <http://cartes.NRCan.gc.ca>

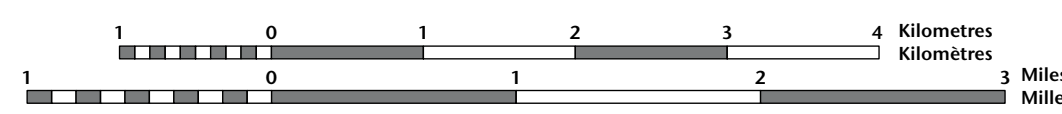
© 2011, Sa Majesté la Reine du chef du Canada.

Cette carte ne doit pas être utilisée pour la navigation aérienne ou maritime.



PATTEE ISLAND

Nunavut

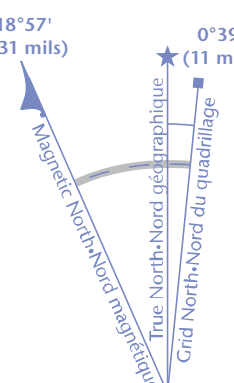


1 centimetre on the map represents 500 metres on the ground  
Échelle 1:50 000  
Elevations in metres above Mean Sea Level  
Altitudes en mètres au-dessus du niveau moyen de la mer

Use diagram only to obtain numeric values

Approximate Mean Destination 2011  
for centre of map  
Annual change decreasing 11.9°  
N° utiliser le diagramme que pour obtenir les valeurs numériques  
Déclinaison moyenne approximative au centre de la carte en 2011  
Variation annuelle décroissante 11.9°

For magnetic declination information, visit: <http://gc.mkrn.gc.ca/geomag>  
Pour l'information sur la déclinaison magnétique, visitez: <http://gc.mkrn.gc.ca/geomag>



100 000 metre Square

Identification du carré de 100 000 mètres

Zone 17

Zone 17

Zone 17

Zone 17

Zone 17

Transverse Mercator Projection

Projection transverse de Mercator

North American Datum 1983

Système de référence nord-américain 1983

1000 metre Universal Transverse Mercator Grid

Grille 1000 mètres Universelle Transverse de Mercator

Designation of the zone of the quadrangle

Désignation de la zone du quadrangle

100 000 metre Square

Identification du carré de 100 000 mètres

Zone 17

Zone 17

Zone 17

Zone 17

Zone 17

Zone 17

Transverse Mercator Projection

Projection transverse de Mercator

North American Datum 1983

Système de référence nord-américain 1983

1000 metre Universal Transverse Mercator Grid

Grille 1000 mètres Universelle Transverse de Mercator

Designation of the zone of the quadrangle

Désignation de la zone du quadrangle

44-P/9

SCALE 1:50 000

EDITION 01

VERSION 00

SERIE A713

SERIE A713

SERIE A713

SERIE A713

Printed map / Carte imprimée

Cat. no. / No de cat.

M116-2/04-009

ISBN 978-0-660-44009-9

ISBN 978-0-660-44009-9

Digital map / Carte numérique

Cat. no. / No de cat.

M116-2/04-009-PDF

ISBN 978-0-660-44009-9

ISBN 978-0-660-44009-9