




HOBART ISLAND

Nunavut



64°30'	36-A/5	36-A/6	36-A/7
64°15'	36-A/4	36-A/3	36-A/2
64°00'	35-P/13	35-P/14	35-P/15
63°45'	71°00'	71°30'	72°30'

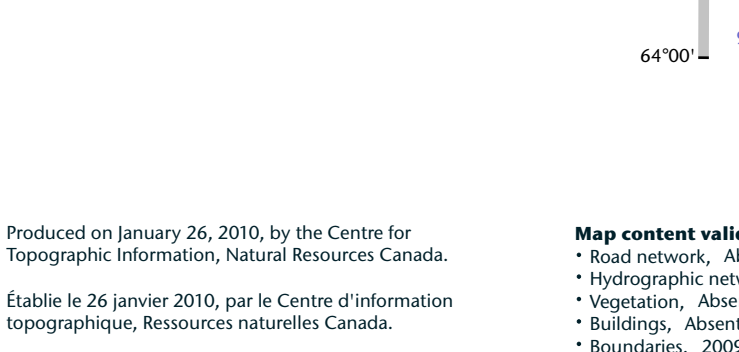


HOBART ISLAND

Nunavut



64°30'	36-A/5	36-A/6	36-A/7
64°15'	36-A/4	36-A/3	36-A/2
64°00'	35-P/13	35-P/14	35-P/15
63°45'	71°00'	71°30'	72°30'



Produced on January 26, 2010, by the Centre for Topographic Information, Natural Resources Canada.  
Établi le 26 janvier 2010, par le Centre d'information topographique, Ressources naturelles Canada.

The paper copy of this map meets the print quality standards of Natural Resources Canada when it bears a Certified Map Printer holographic label.

La copie papier de cette carte respecte les normes de qualité d'impression de Ressources naturelles Canada quand elle porte l'étiquette holographique de l'imprimeur de cartes accrédité.

For corrections, additions or comments concerning the content of this map, please contact Natural Resources Canada at: <http://maps.NRCan.gc.ca>

Pour toutes corrections, additions ou commentaires concernant le contenu de cette carte, veuillez contacter Ressources naturelles Canada par courriel électronique à: [cartes.topo@NRCan.gc.ca](mailto:cartes.topo@NRCan.gc.ca)

Visit our Web site: <http://maps.NRCan.gc.ca>

Consultez les métadonnées détaillées sur: <http://GeoGratis.gc.ca>

Consultez le contenu de cette carte, veuillez contacter Ressources naturelles Canada par courriel électronique à: [cartes.topo@NRCan.gc.ca](mailto:cartes.topo@NRCan.gc.ca)

Visitez notre site Web: <http://cartes.NRCan.gc.ca>

© 2010, Her Majesty the Queen in Right of Canada.

Cette carte ne doit pas être utilisée pour la navigation aérienne ou maritime.

**Map content validity dates**  
• Road network, Absent  
• Hydrographic network, 1956 - 2001  
• Vegetation, Absent  
• Buildings, Absent  
• Boundaries, 2009 - 2010  
• Toponymy, 2005 - 2009

**Dates de validité du contenu de la carte**  
• Réseau routier, Absent  
• Réseau hydrographique, 1956 - 2001  
• Végétation, Absent  
• Bâtiments, Absent  
• Limites, 2009 - 2010  
• Toponymie, 2005 - 2009

Consultez les métadonnées détaillées sur: <http://GeoGratis.gc.ca>

Pour toutes corrections, additions ou commentaires concernant le contenu de cette carte, veuillez contacter Ressources naturelles Canada par courriel électronique à: [cartes.topo@NRCan.gc.ca](mailto:cartes.topo@NRCan.gc.ca)

Visitez notre site Web: <http://cartes.NRCan.gc.ca>

© 2010, Sa Majesté la Reine du chef du Canada.

Cette carte ne doit pas être utilisée pour la navigation aérienne ou maritime.

Detailed metadata can be found at: <http://GeoGratis.gc.ca>

For corrections, additions or comments concerning the content of this map, please contact Natural Resources Canada at: <http://maps.NRCan.gc.ca>

Visit our Web site: <http://maps.NRCan.gc.ca>

Consultez les métadonnées détaillées sur: <http://GeoGratis.gc.ca>

Pour toutes corrections, additions ou commentaires concernant le contenu de cette carte, veuillez contacter Ressources naturelles Canada par courriel électronique à: [cartes.topo@NRCan.gc.ca](mailto:cartes.topo@NRCan.gc.ca)

Visitez notre site Web: <http://cartes.NRCan.gc.ca>

© 2010, Sa Majesté la Reine du chef du Canada.

Cette carte ne doit pas être utilisée pour la navigation aérienne ou maritime.

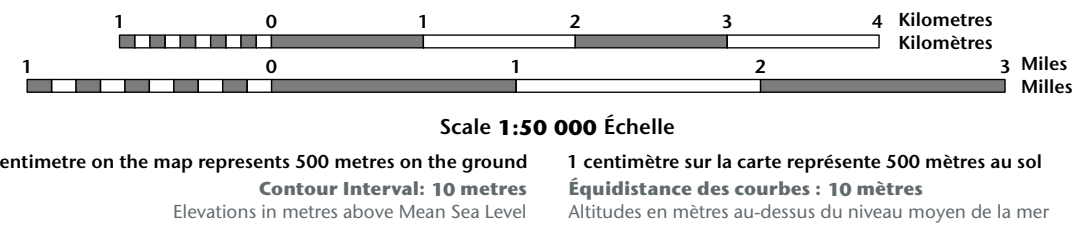
This map is not to be used for air or marine navigation.

Cette carte ne doit pas être utilisée pour la navigation aérienne ou maritime.



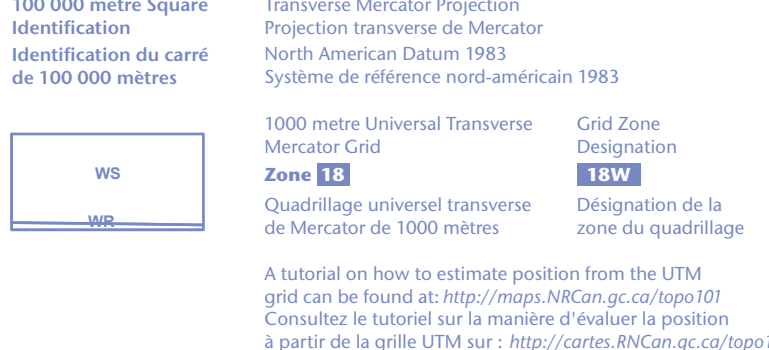
HOBART ISLAND

Nunavut



Use diagram only to obtain numeric values  
Approximate Mean Declination 2010  
for centre of map  
Annual change decreasing 27.7°  
N'utiliser le diagramme que pour obtenir les valeurs numériques  
Déclinaison moyenne approximative au centre de la carte en 2010  
Variation annuelle décroissante 27.7°

For magnetic declination information, visit: <http://gc.mnrcan.gc.ca/geomag>  
Pour l'information sur la déclinaison magnétique, visitez: <http://gc.mnrcan.gc.ca/geomag>



100 000 metre Square  
Identification du carré de 100 000 mètres

1000 metre Universal Transverse Mercator Grid  
Grille Zone Désignation

Zone 18  
18W

Désignation de la zone du quadrillage

A tutorial on how to estimate position from the UTM grid can be found at: <http://maps.NRCan.gc.ca/topo101>  
Consultez le tutoriel sur la manière d'estimer la position à partir de la grille UTM sur: <http://cartes.NRCan.gc.ca/topo101>