**Map content validity dates**

- Road network, 1994 - 2009
- Hydrographic network, 1989 - 1994
- Vegetation, 2002
- Buildings, 1994
- Boundaries, 2004 - 2008
- Toponymy, 2004 - 2009

Detailed metadata can be found at: <http://GeoGratis.gc.ca>

For corrections, additions or comments concerning the content of this map, please contact Natural Resources Canada at: [topo.mails@NRCan.gc.ca](mailto:topo.mails@NRCan.gc.ca)  
Visit our Web site: <http://maps.NRCan.gc.ca>

© 2010, Her Majesty the Queen in Right of Canada.

This map is not to be used for air or marine navigation.

**Dates de validité du contenu de la carte**

- Réseau routier, 1994 - 2009
- Réseau hydrographique, 1989 - 1994
- Végétation, 2002
- Bâtiments, 1994
- Limites, 2004 - 2008
- Toponymie, 2004 - 2009

Consultez les métadonnées détaillées sur: <http://GeoGratis.gc.ca>

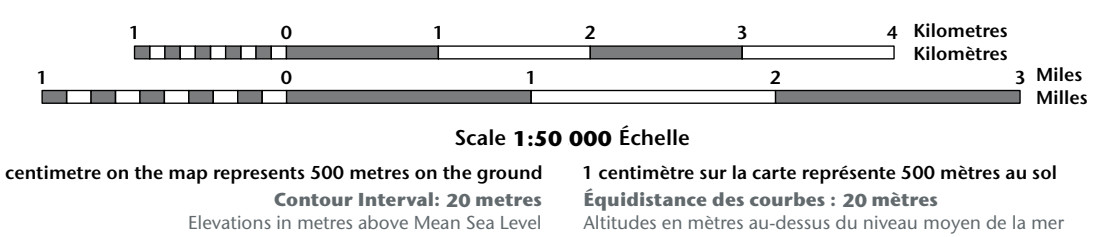
Pour toutes corrections, additions ou commentaires concernant le contenu de cette carte, veuillez contacter Ressources naturelles Canada par courriel électronique à: [cartes.topo@NRCan.gc.ca](mailto:cartes.topo@NRCan.gc.ca)  
Visitez notre site Web: <http://cartes.NRCan.gc.ca>

© 2010, Sa Majesté la Reine du chef du Canada.

Cette carte ne doit pas être utilisée pour la navigation aérienne ou maritime.

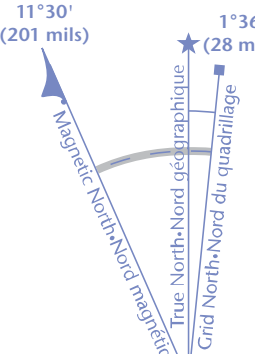
**HALIBURTON**

Ontario



Use diagram only to obtain numeric values  
Approximate Mean Destination 2010  
for centre of map  
Annual change decreasing 0.9°  
N'utilisez le diagramme que pour obtenir  
les valeurs numériques  
Déclinaison moyenne approximative  
au centre de la carte en 2010  
Variation annuelle décroissante 0.9°


For magnetic declination information,  
visit: <http://gc.ca/mag>  
Consultez les renseignements sur la déclinaison magnétique,  
visitez: <http://gc.ca/mag>



Transverse Mercator Projection  
Projection transversale de Mercator  
North American Datum 1983  
Système de référence nord-américain 1983

1000 metre Universal Transverse Mercator  
1000 mètres Universal Transverse Mercator  
Zone 17  
Grid Zone Designation  
Designation de la zone de quadrillage

A tutorial on how to estimate position from the UTM grid can be found at: <http://maps.NRCan.gc.ca/topo101>  
Consultez le tutoriel sur la manière d'estimer la position à partir de la grille UTM sur: <http://cartes.NRCan.gc.ca/topo101>



Printed map / Carte imprimée  
Cat. no. / No de cat.  
M116-2/01102-PDF  
ISBN 978-0-660-4007-5

Digital map / Carte numérique  
Cat. no. / No de cat.  
M116-2/01102-PDF  
ISBN 978-0-660-4007-5