
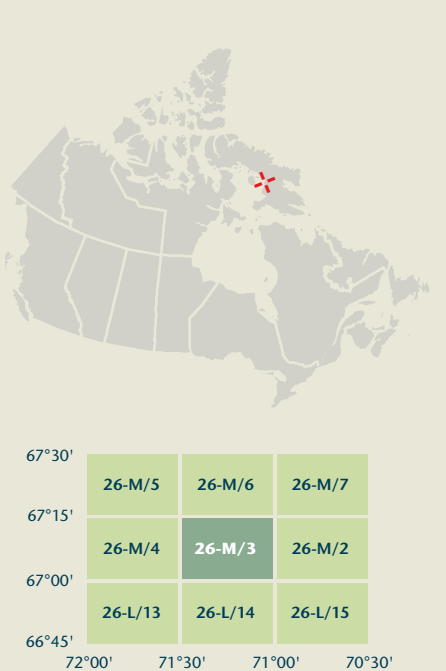


## KARMANG ISLAND

Nunavut



Produced on January 31, 2011, by the Centre for Topographic Information, Natural Resources Canada.

Établi le 31 janvier 2011, par le Centre d'information topographique, Ressources naturelles Canada.

The paper copy of this map meets the print quality standards of Natural Resources Canada when it bears a Certified Map Printer holographic label.

La copie papier de cette carte respecte les normes de qualité d'impression de Ressources naturelles Canada quand elle porte l'étiquette holographique de l'imprimeur de cartes accrédité.

## Map content validity dates

- Road network, Absent
- Hydrographic network, 1982 - 2008
- Vegetation, Absent
- Buildings, Absent
- Land use, 2010
- Toponymy, 2004 - 2010

Consultez les métadonnées détaillées sur : <http://GeoGratis.gc.ca>For corrections, additions or comments concerning the content of this map, please contact Natural Resources Canada at: [topo@NRCan.gc.ca](mailto:topo@NRCan.gc.ca)Veuillez nous écrire : [topo@NRCan.gc.ca](mailto:topo@NRCan.gc.ca)

© 2011, Her Majesty the Queen in Right of Canada.

This map is not to be used for air or marine navigation.

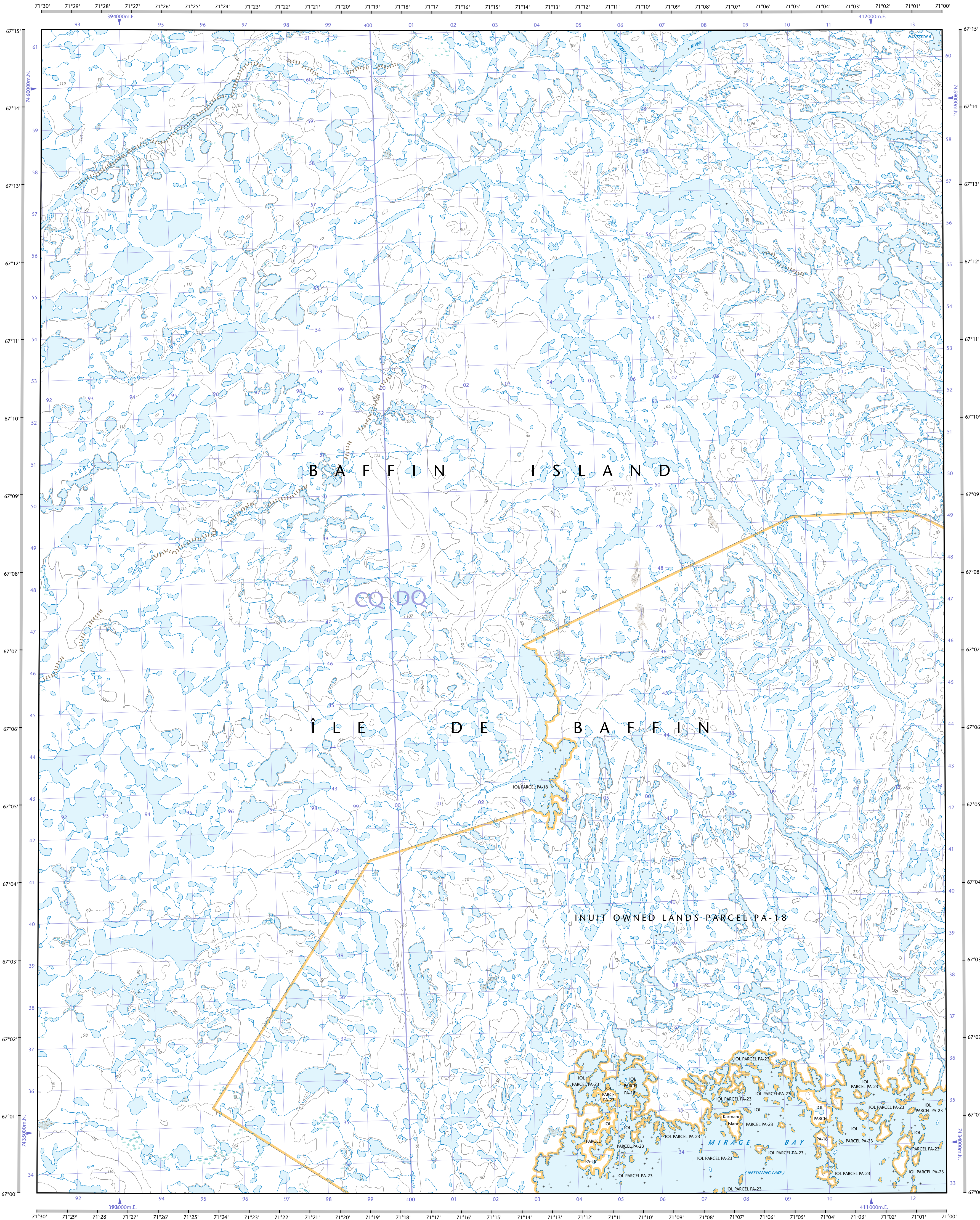
## Dates de validité du contenu de la carte

- Réseau routier, Absent
- Réseau hydrographique, 1982 - 2008
- Végétation, Absent
- Bâtiements, Absent
- Limites, 2010
- Toponymie, 2004 - 2010

Consultez les métadonnées détaillées sur : <http://GeoGratis.gc.ca>Pour toutes corrections, additions ou commentaires concernant le contenu de cette carte, veuillez contacter Ressources naturelles Canada par courriel électronique à : [topo@NRCan.gc.ca](mailto:topo@NRCan.gc.ca)Veuillez nous écrire : [topo@NRCan.gc.ca](mailto:topo@NRCan.gc.ca)

© 2011, Sa Majesté la Reine du chef du Canada.

Cette carte ne doit pas être utilisée pour la navigation aérienne ou maritime.



## KARMANG ISLAND

Nunavut



1 centimetre on the map represents 500 metres on the ground

Échelle 1:50 000

Elevations in metres above Mean Sea Level

Altitudes en mètres au-dessus du niveau moyen de la mer

Use diagram only to obtain numeric values

Approximate Mean Destination 2011

Annual change decreasing 31.9"

N'utilisez le diagramme que pour obtenir les valeurs numériques

Déclinaison moyenne approximative au centre de la carte en 2011

Variation annuelle décroissante 31.9"

For magnetic declination information, visit: <http://gc.mn.ca/geomag>Pour l'information sur la déclinaison magnétique, visitez : <http://gc.mn.ca/geomag>

2°04' (47 mil)

2°04' (599 mil)

True North/Nord géographique

Magnetic North/Nord magnétique

100 000 metre Square

Identification du carré de 100 000 mètres

CQ

DQ

Transverse Mercator Projection

Projection transverse de Mercator

North American Datum 1983

Système de référence nord-américain 1983

1000 metre Universal Transverse

Méridien Central

Zone 19

Designation de la zone du quadrillage

A tutorial on how to estimate position from the UTM grid can be found at: <http://maps.NRCan.gc.ca/topo101>Consultez le tutoriel sur la manière d'évaluer la position à partir de la grille UTM sur : <http://cartes.NRCan.gc.ca/topo101>

26-M/5

26-M/6

26-M/7

26-M/4

26-M/3

26-M/2

26-L/13

26-L/14

26-L/15

26-M/3

26-M/4

26-M/5

26-M/6

26-M/7

26-M/8

26-M/9

26-M/10

26-M/11

26-M/12

26-M/13

26-M/14

26-M/15

26-M/16

26-M/17

26-M/18

26-M/19

26-M/20

26-M/21

26-M/22

26-M/23

26-M/24

26-M/25

26-M/26

26-M/27

26-M/28

26-M/29

26-M/30

26-M/31

26-M/32

26-M/33

26-M/34

26-M/35

26-M/36

26-M/37

26-M/38

26-M/39

26-M/40

26-M/41

26-M/42

26-M/43

26-M/44

26-M/45

26-M/46

26-M/47

26-M/48

26-M/49

26-M/50

26-M/51

26-M/52

26-M/53

26-M/54

26-M/55

26-M/56

26-M/57

26-M/58

26-M/59

26-M/60

26-M/61

26-M/62

26-M/63

26-M/64

26-M/65

26-M/66

26-M/67

26-M/68

26-M/69

26-M/70

26-M/71

26-M/72

26-M/73

26-M/74

26-M/75

26-M/76

26-M/77

26-M/78

26-M/79

26-M/80

26-M/81

26-M/82

26-M/83

26-M/84

26-M/85

26-M/86

26-M/87

26-M/88

26-M/89

26-M/90

26-M/91

26-M/92

26-M/93

26-M/94

26-M/95

26-M/96

26-M/97

26-M/98

26-M/99

26-M/100

26-M/101

26-M/102

26-M/103

26-M/104

26-M/105

26-M/106

26-M/107

26-M/108

26-M/109

26-M/110

26-M/111

26-M/112

26-M/113

26-M/114

26-M/115

26-M/116

26-M/117

26-M/118

26-M/119

26-M/120

26-M/121

26-M/122

26-M/123

26-M/124

26-M/125

26-M/126

26-M/127

26-M/128

26-M/129

26-M/130

26-M/131

26-M/132

26-M/133

26-M/134

26-M/135

26-M/136

26-M/137

26-M/138

26-M/139

26-M/140

26-M/141

26-M/142

26-M/143

26-M/144

26-M/145

26-M/146

26-M/147

26-M/148

26-M/149

26-M/150

26-M/151

26-M/152

26-M/153

26-M/154

26-M/155

26-M/156

26-M/157

26-M/158

26-M/159

26-M/160

26-M/161

26-M/162

26-M/163

26-M/164

26-M/165

26-M/166

26-M/167

26-M/168

26-M/169

26-M/170

26-M/171

26-M/172

26-M/173

26-M/174

26-M/175

26-M/176

26-M/177

26-M/178

26-M/179

26-M/180

26-M/181

26-M/182

26-M/183

26-M/184

26-M/185

26-M/186

26-M/187

26-M/188

26-M/18