

Produced on November 30, 2010, by the Centre for Topographic Information, Natural Resources Canada.  
Établi le 30 novembre 2010, par le Centre d'information topographique, Ressources naturelles Canada.

The paper copy of this map meets the print quality standards of Natural Resources Canada when it bears a Certified Map Printer logo label.

The paper copy of this map meets the print quality standards of Natural Resources Canada when it bears a Certified Map Printer logo label.

Map content validity dates  
• Road network, Absent  
• Hydrographic network, 1956 - 2008  
• Vegetation, Absent  
• Buildings, Absent  
• Boundaries, 2009 - 2010  
• Toponymy, 2004 - 2010

Detailed metadata can be found at: <http://GeoGratis.gc.ca>

For corrections, additions or comments concerning the content of this map, please contact Natural Resources Canada at: [topo.mails@NRCan.gc.ca](mailto:topo.mails@NRCan.gc.ca)

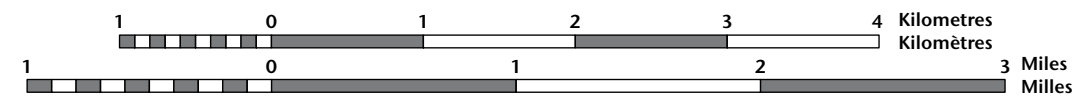
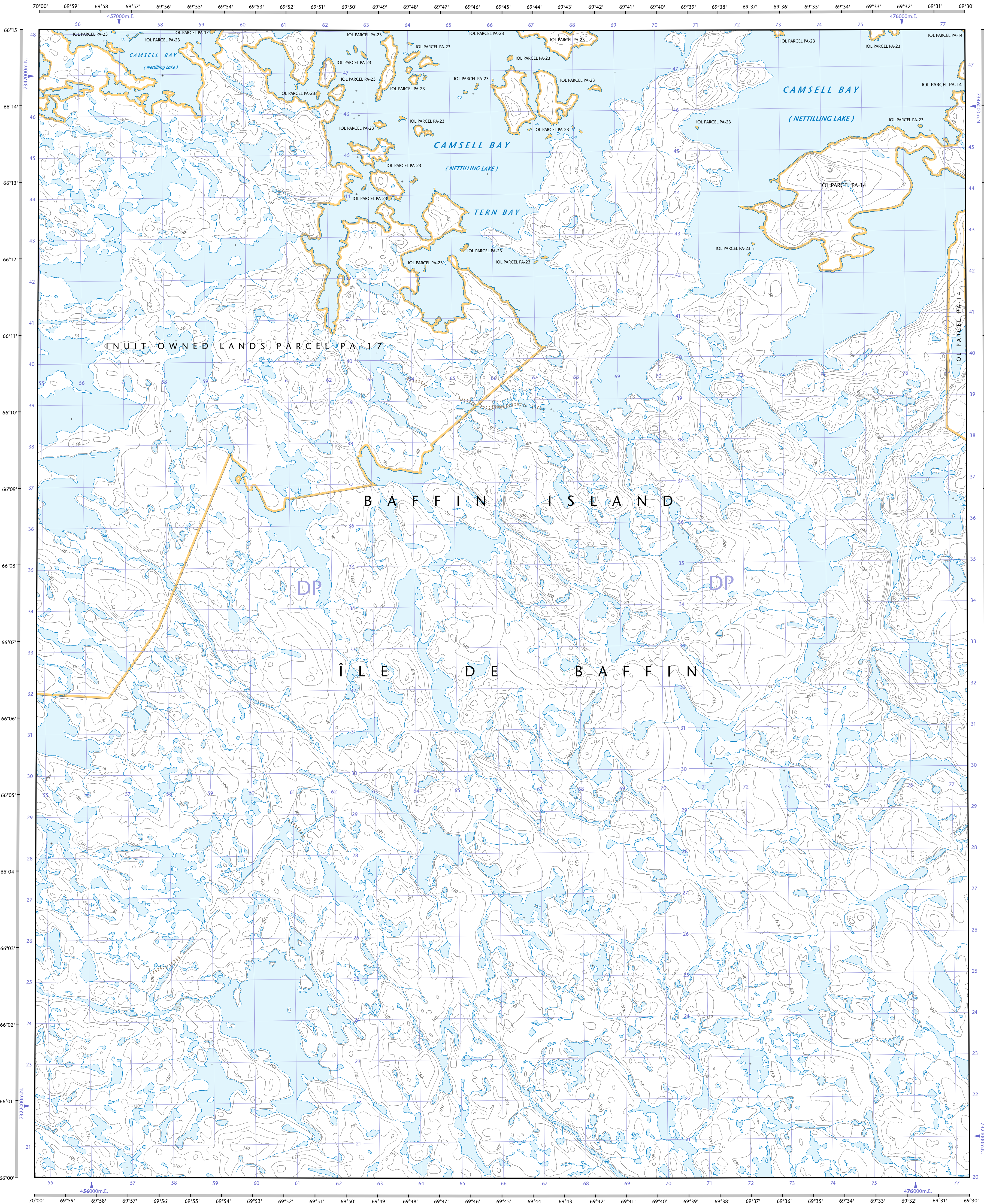
This map is not to be used for air or marine navigation.

Dates de validité du contenu de la carte  
• Réseau routier, Absent  
• Réseau hydrographique, 1956 - 2008  
• Végétation, Absent  
• Bâtiements, Absent  
• Limites, 2009 - 2010  
• Toponymie, 2004 - 2010

Consultez les métadonnées détaillées sur: <http://GeoGratis.gc.ca>

Pour toutes corrections, additions ou commentaires concernant le contenu de cette carte, veuillez contacter Ressources naturelles Canada par courriel électronique à: [cartes.topo@NRCan.gc.ca](mailto:cartes.topo@NRCan.gc.ca)


Cette carte ne doit pas être utilisée pour la navigation aérienne ou maritime.



1 centimetre on the map represents 500 metres on the ground  
Échelle 1:50 000  
Elevations in metres above Mean Sea Level  
Altitudes en mètres au-dessus du niveau moyen de la mer

Use diagram only to obtain numeric values  
Approximate Mean Destination 2010  
Annual change decreasing 32.6°  
N'utiliser le diagramme que pour obtenir les valeurs numériques  
Variation annuelle décroissante 32.6°

For magnetic declination information, visit: <http://gc.mnrcan.gc.ca/geomag>



100 000 metre Square  
Identification du carré de 100 000 mètres

Transverse Mercator Projection  
Projection transverse de Mercator  
North American Datum 1983  
Système de référence nord-américain 1983

1000 metre Universal Transverse Mercator Grid  
Zone 19  
15W  
Grid Zone Designation  
Designation de la zone du quadrillage

A tutorial on how to estimate position from the UTM grid can be found at: <http://maps.NRCan.gc.ca/topo101>

|         |         |         |
|---------|---------|---------|
| 26-L/8  | 26-K/5  | 26-K/6  |
| 26-L/1  | 26-K/4  | 26-K/3  |
| 26-L/16 | 26-F/13 | 26-F/14 |

Printed map / Carte imprimée  
Cat. no. / No de cat.  
M116-2/020404-PDF  
ISBN 978-0-660-65196-6

|          |                  |            |
|----------|------------------|------------|
| 26-K/4   | SCALE 1:50 000   | EDITION 01 |
| NO TITLE | ÉCHELLE 1:50 000 | ÉDITION 01 |

Digital map / Carte numérique  
Cat. no. / No de cat.  
M116-2/020404-PDF  
ISBN 978-1-100-51694-3