
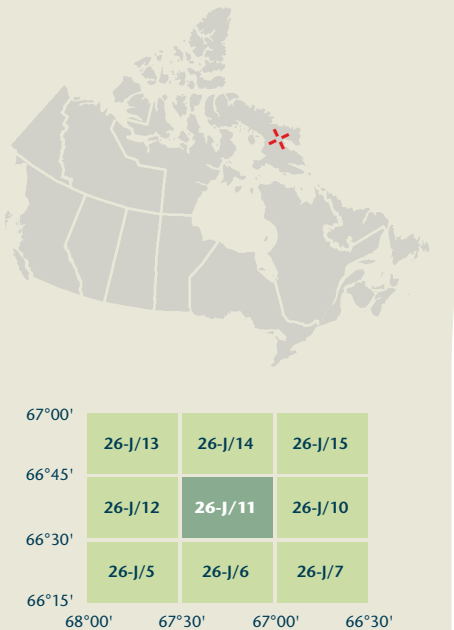




SHILMIK BAY

Nunavut

Produced on February 22, 2010, by the Centre for
Topographic Information, Natural Resources Canada.Établie le 22 février 2010, par le Centre d'information
topographique, Ressources naturelles Canada.The paper copy of this map meets the print quality
standards of Natural Resources Canada when it
bears a Certified Map Printer holographic label.La copie papier de cette carte respecte les normes de
qualité d'impression de Ressources naturelles Canada
quand elle porte l'étiquette holographique de l'imprimeur
de cartes accrédité.

Map content validity dates

- Road network, Absent
- Hydrographic network, 1958 - 2002
- Vegetation, Absent
- Buildings, Absent
- Boundaries, 2009
- Toponymy, 2004 - 2009

Detailed metadata can be found at: <http://GeoGratis.gc.ca>For corrections, additions or comments concerning the
content of this map, please contact Natural Resources Canada
at: topo@NRCan.gc.ca
Visit our Web site: <http://maps.NRCan.gc.ca>

© 2010, Her Majesty the Queen in Right of Canada.

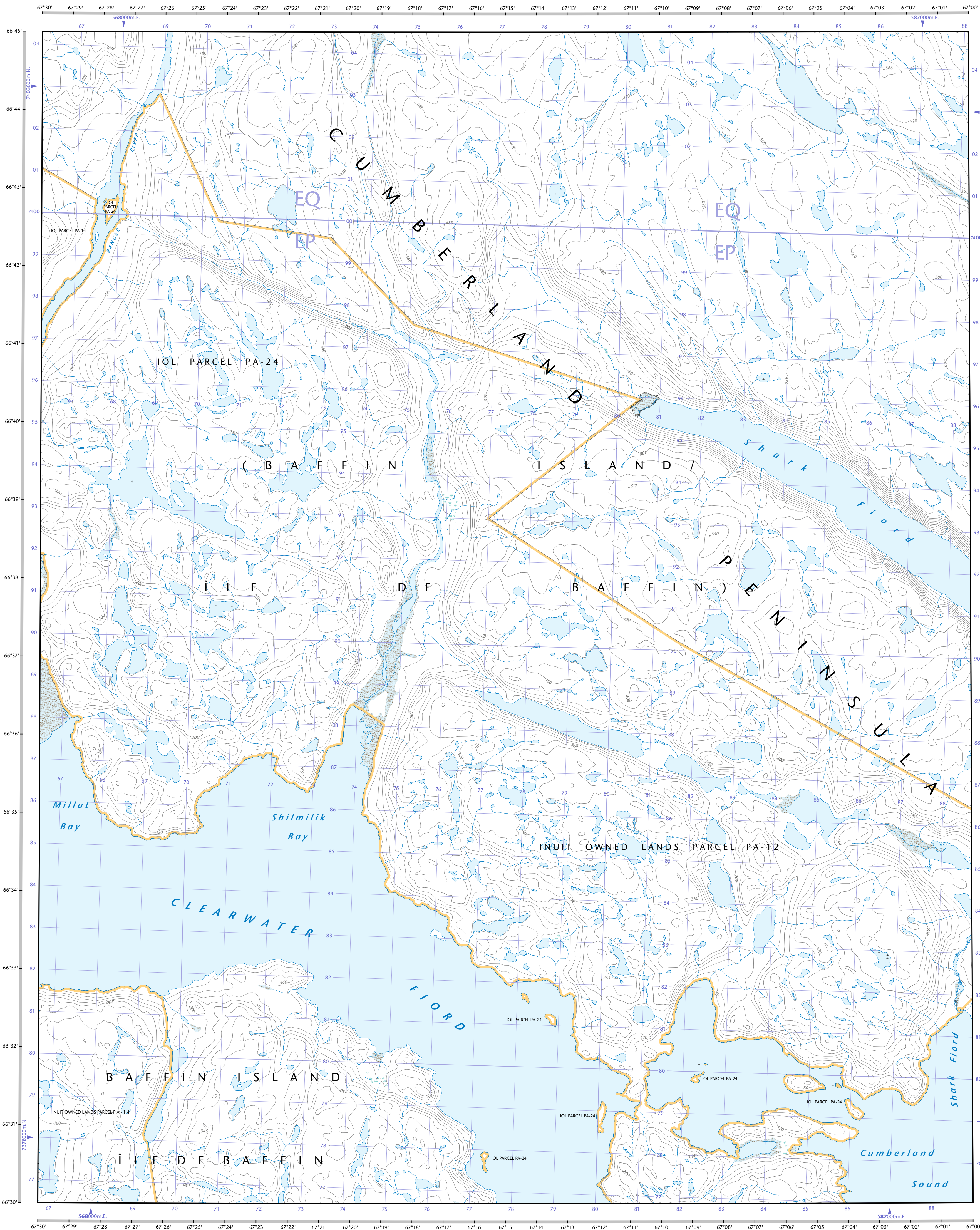
This map is not to be used for air or marine navigation.

Dates de validité du contenu de la carte

- Réseau routier, Absent
- Réseau hydrographique, 1958 - 2002
- Végétation, Absent
- Bâtiements, Absent
- Limites, 2009
- Toponymie, 2004 - 2009

Consultez les métadonnées détaillées sur: <http://GeoGratis.gc.ca>Pour toutes corrections, additions ou commentaires concernant
le contenu de cette carte, veuillez contacter Ressources naturelles
Canada par courriel électronique à: topo@NRCan.gc.ca
Visitez notre site Web: <http://cartes.NRCan.gc.ca>

© 2010, Sa Majesté la Reine du chef du Canada.

Cette carte ne doit pas être utilisée pour la navigation
aérienne ou maritime.

SHILMIK BAY

Nunavut

1 centimetre on the map represents 500 metres on the ground
Échelle: 1:50 000
Elevations in metres above Mean Sea Level
Altitudes en mètres au-dessus du niveau moyen de la merUse diagram only to obtain numeric values
Approximate Mean Destination 2010
for centre of map
Annual change decreasing 33.1°N'utiliser le diagramme que pour obtenir
les valeurs numériques
Déclinaison moyenne approximative
au centre de la carte en 2010
Variation annuelle décroissante 33.1°For magnetic declination information,
visit: <http://gc.mn.ca/gc/geomag>
Pour l'information sur la déclinaison magnétique,
visitez: <http://gc.mn.ca/gc/geomag>34°59' (610 mils)
1°36' (28 mils)
True North/Magnetisme
Grat North/Nord magnétique100 000 metre Square
Approximate
Identification du carré
de 100 000 mètresZone 19
15W
Designation de la
zone du quadrillageTransverse Mercator Projection
Projection transversale de Mercator
North American Datum 1983
Système de référence nord-américain 19831000 metre Universal Transverse
Mercator Grid
Grille Zone
Designation
15W
Designation de la
zone du quadrillageA tutorial on how to estimate position from the UTM
grid can be found at: <http://maps.NRCan.gc.ca/topo101>
Consultez le tutoriel sur la manière d'évaluer la position
à partir de la grille UTM sur: <http://cartes.NRCan.gc.ca/topo101>26-J/11
SCALE
ÉCHELLE 1:50 000 EDITION
ÉDITION 01
SHILMIK BAY26-J/11
SCALE
ÉCHELLE 1:50 000 EDITION
ÉDITION 01
SHILMIK BAYPrinted map / Carte imprimée
Cat. no. / No de cat.
M116-2/02011 PDF
ISBN 978-0-660-44693-0
ISBN 978-0-660-44693-026-J/11
SCALE
ÉCHELLE 1:50 000 EDITION
ÉDITION 01
SHILMIK BAY26-J/11
SCALE
ÉCHELLE 1:50 000 EDITION
ÉDITION 01
SHILMIK BAYDigital map / Carte numérique
Cat. no. / No de cat.
M116-2/02011 PDF
ISBN 978-1-100-50591-6
ISBN 978-1-100-50591-6