
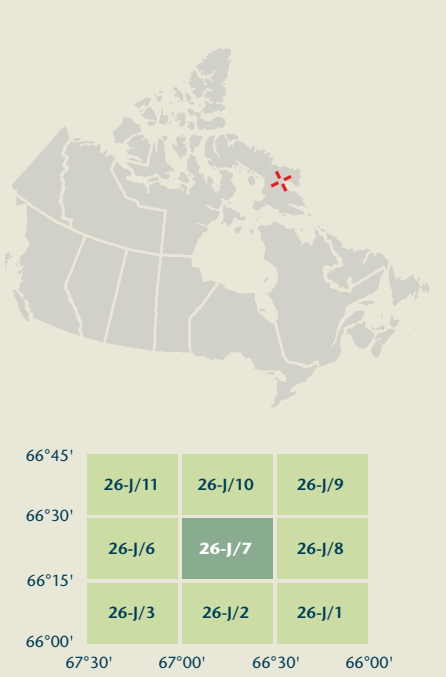


## KEKERTELUNG ISLAND

Nunavut



Produced on October 19, 2010, by the Centre for Topographic Information, Natural Resources Canada.

Établi le 19 octobre 2010, par le Centre d'information topographique, Ressources naturelles Canada.

The paper copy of this map meets the print quality standards of Natural Resources Canada when it bears a Certified Map Printer holographic label.

La copie papier de cette carte respecte les normes de qualité d'impression de Ressources naturelles Canada quand elle porte l'étiquette holographique de l'imprimeur de cartes accrédité.

## Map content validity dates

- Road network, Absent
- Hydrographic network, 1958 - 2002
- Vegetation, Absent
- Buildings, Absent
- Limits, 2009
- Toponymy, 2004 - 2008

Détailées métadonnées peuvent être trouvées à: <http://GeoGratis.gc.ca>For corrections, additions or comments concerning the content of this map, please contact Natural Resources Canada at: [topo@NRCan.gc.ca](mailto:topo@NRCan.gc.ca) Visit our Web site: <http://maps.NRCan.gc.ca>

© 2010, Her Majesty the Queen in Right of Canada.

This map is not to be used for air or marine navigation.

## Dates de validité du contenu de la carte

- Réseau routier, Absent
- Réseau hydrographique, 1958 - 2002
- Végétation, Absent
- Bâtiements, Absent
- Limites, 2009
- Toponymie, 2004 - 2008

Consultez les métadonnées détaillées sur: <http://GeoGratis.gc.ca>Pour toutes corrections, additions ou commentaires concernant le contenu de cette carte, veuillez contacter Ressources naturelles Canada par courriel électronique à: [cartes@NRCan.gc.ca](mailto:cartes@NRCan.gc.ca) Visitez notre site Web: <http://cartes.NRCan.gc.ca>

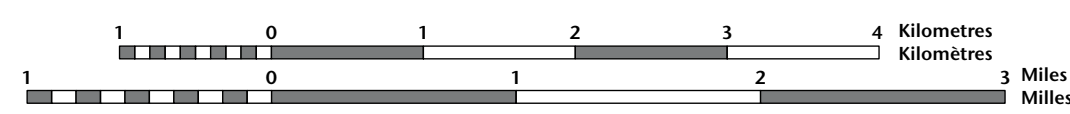
© 2010, Sa Majesté la Reine du chef du Canada.

Cette carte ne doit pas être utilisée pour la navigation aérienne ou maritime.



## KEKERTELUNG ISLAND

Nunavut

1 centimetre on the map represents 500 metres on the ground  
Centimètre sur la carte représente 500 mètres sur le sol  
Elevations in metres above Mean Sea Level  
Altitudes en mètres au-dessus du niveau moyen de la merUse diagram only to obtain numeric values  
Approximate Mean Destination 2010  
for centre of map  
Annual change decreasing 32.5°N'utiliser le diagramme que pour obtenir les valeurs numériques  
Déclinaison moyenne approximative au centre de la carte en 2010  
Variation annuelle décroissante 32.5°For magnetic declination information, visit: <http://gc.mnrcan.gc.ca/geomag>  
Pour l'information sur la déclinaison magnétique, visitez: <http://gc.mnrcan.gc.ca/geomag>34°42' (606 mls)  
2°04' (47 mls)  
North Magnetic Declination  
Grand Nord Magnétique100 000 metre Square  
Identification du carré de 100 000 mètresTransverse Mercator Projection  
Projection transverse de Mercator  
North American Datum 1983  
Système de référence nord-américain 19831000 metre Universal Transverse Mercator Grid  
Zone 19  
Quadrillage universel transverse de Mercator de 1000 mètresA tutorial on how to estimate position from the UTM grid can be found at: <http://maps.NRCan.gc.ca/topo101>  
Consultez le tutoriel sur la manière d'évaluer la position à partir de la grille UTM sur: <http://cartes.NRCan.gc.ca/topo101>26-1/1 26-1/10 26-1/9  
26-1/6 26-1/7 26-1/8  
26-1/3 26-1/2 26-1/1Zone 19  
Designation de la zone du quadrillage26-1/7  
SCALE 1:50 000  
ÉCHELLE 1:50 000  
EDITION 02  
VERSION 01  
Série A713

Printed map / Carte imprimée

Cat. no. / No de cat.  
M116-020407-PDF  
ISBN 978-0-662-41997-0  
ISBN 978-0-662-41997-0

Digital map / Carte numérique

Cat. no. / No de cat.  
M116-020407-PDF  
ISBN 978-0-662-41997-0  
ISBN 978-0-662-41997-0