
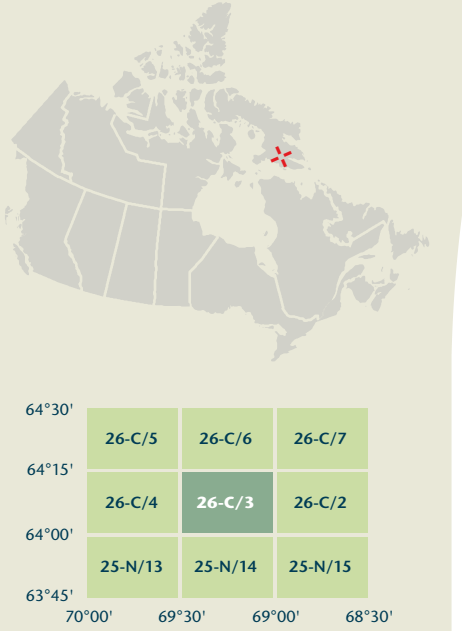




ANAKUDLUK LAKE

Nunavut



Produced on February 25, 2010, by the Centre for Topographic Information, Natural Resources Canada.
Établi le 25 février 2010, par le Centre d'information topographique, Ressources naturelles Canada.
The paper copy of this map meets the print quality standards of Natural Resources Canada when it bears a Certified Map Printer holographic label.
La copie papier de cette carte respecte les normes de qualité d'impression de Ressources naturelles Canada quand elle porte l'étiquette holographique de l'imprimeur de cartes accrédité.

Produced on February 25, 2010, by the Centre for Topographic Information, Natural Resources Canada.
Établi le 25 février 2010, par le Centre d'information topographique, Ressources naturelles Canada.
The paper copy of this map meets the print quality standards of Natural Resources Canada when it bears a Certified Map Printer holographic label.
La copie papier de cette carte respecte les normes de qualité d'impression de Ressources naturelles Canada quand elle porte l'étiquette holographique de l'imprimeur de cartes accrédité.

Map content validity dates
• Road network, Absent
• Hydrographic network, 1958-2002
• Vegetation, Absent
• Buildings, Absent
• Limits, 2009
• Toponymy, 2004-2009
Dated metadata can be found at: <http://GeoGratis.gc.ca>

For corrections, additions or comments concerning the content of this map, please contact Natural Resources Canada at: topo@NRCan.gc.ca
Pour toutes corrections, additions ou commentaires concernant le contenu de cette carte, veuillez contacter Ressources naturelles Canada à: topo@NRCan.gc.ca
Visitez notre site Web: <http://cartes.NRCan.gc.ca>

© 2010, Sa Majesté la Reine du chef du Canada.

This map is not to be used for air or marine navigation.

Dates de validité du contenu de la carte
• Réseau routier, Absent
• Réseau hydrographique, 1958-2002
• Végétation, Absent
• Bâtiements, Absent
• Limites, 2009
• Toponymie, 2004-2009
Consultez les métadonnées détaillées sur: <http://GeoGratis.gc.ca>

Pour toutes corrections, additions ou commentaires concernant le contenu de cette carte, veuillez contacter Ressources naturelles Canada par courriel électronique à: cartes.topo@NRCan.gc.ca
Visitez notre site Web: <http://cartes.NRCan.gc.ca>

© 2010, Sa Majesté la Reine du chef du Canada.

Cette carte ne doit pas être utilisée pour la navigation aérienne ou maritime.



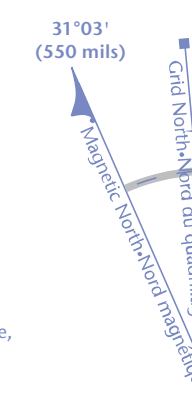
ANAKUDLUK LAKE

Nunavut



1 centimetre on the map represents 500 metres on the ground
Elevations in metres above Mean Sea Level
1 centimètre sur la carte représente 500 mètres au sol
Altitudes en mètres au-dessus du niveau moyen de la mer

Use diagram only to obtain numeric values
Approximate Mean Destination 2010
for centre of map
Annual change decreasing 28.4°
N'utilisez le diagramme que pour obtenir les valeurs numériques
Déclinaison moyenne approximative au centre de la carte en 2010
Variation annuelle décroissante 28.4°
For magnetic declination information, visit: <http://geomatics.gc.ca/geomag>
Pour l'information sur la déclinaison magnétique, visitez : <http://geomatics.gc.ca/geomag>



100 000 metre Square
Identification du carré de 100 000 mètres
DM
DL

Transverse Mercator Projection
Projection transversale de Mercator
North American Datum 1983
Système de référence nord-américain 1983
1000 metre Universal Transverse Mercator Grid
Grille Zone Désignation
Zone 19
19W

A tutorial on how to estimate position from the UTM grid can be found at: <http://maps.NRCan.gc.ca/topo101>
Consultez le tutoriel sur la manière d'évaluer la position à partir de la grille UTM sur : <http://cartes.NRCan.gc.ca/topo101>

64°30'	26-C/5	26-C/6	26-C/7
64°15'	26-C/4	26-C/3	26-C/2
64°00'	25-N/13	25-N/14	25-N/15
63°45'	70°00'	69°30'	69°00'

Printed map / Carte imprimée
Cat. no. / No de cat.
M116-1026C3-0
ISBN 978-0-660-44657-2

Digital map / Carte numérique
Cat. no. / No de cat.
M116-1026C3-PDF
ISBN 978-0-660-44657-2