

Produced on March 17, 2010, by the Centre for
Topographic Information, Natural Resources Canada.

Établie le 17 mars 2010, par le Centre d'information
topographique, Ressources naturelles Canada.

The paper copy of this map meets the print quality
standards of Natural Resources Canada when it
bears a Certified Map Printer holographic label.

La copie papier de cette carte respecte les normes de
qualité d'impression de Ressources naturelles Canada
quand elle porte l'étiquette holographique de l'imprimeur
de cartes accrédité.

Map content validity dates

- Road network, Absent
- Hydrographic network, 1959 - 2002
- Vegetation, Absent
- Buildings, Absent
- Boundaries, 2009
- Toponymy, 2005 - 2009

Detailed metadata can be found at: <http://GeoGratis.gc.ca>

For corrections, additions or comments concerning the
content of this map, please contact Natural Resources Canada
at: topo.maps@NRCan.gc.ca

© 2010, Her Majesty the Queen in Right of Canada.

This map is not to be used for air or marine navigation.

Dates de validité du contenu de la carte

- Réseau routier, Absent
- Réseau hydrographique, 1959 - 2002
- Végétation, Absent
- Bâtiements, Absent
- Limites, 2009
- Toponymie, 2005 - 2009

Consultez les métadonnées détaillées sur: <http://GeoGratis.gc.ca>

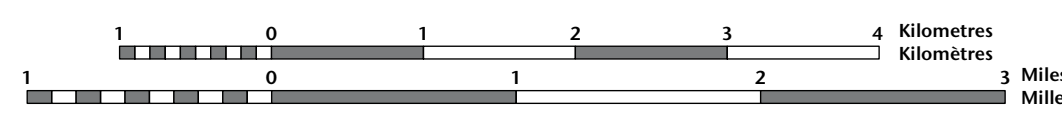
Pour toutes corrections, additions ou commentaires concernant
le contenu de cette carte, veuillez contacter Ressources naturelles
Canada par courriel électronique à: cartes.topo@NRCan.gc.ca

Visitez notre site Web: <http://cartes.NRCan.gc.ca>

Cette carte ne doit pas être utilisée pour la navigation
aérienne ou maritime.

CAPE EDWARDS

Nunavut

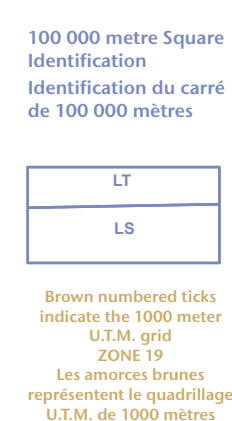
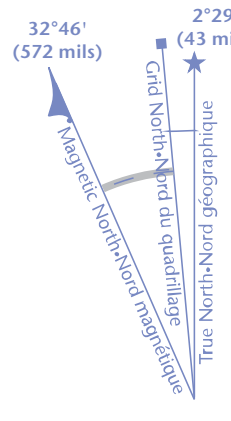


1 centimetre on the map represents 500 metres on the ground
Équivalence des courbes: 1 centimètre sur la carte représente 500 mètres au sol

Use diagram only to obtain numeric values
Approximate Mean Destination 2010
for centre of map

Annual change decreasing 29.5°
N'utiliser le diagramme que pour obtenir
les valeurs numériques
Déclinaison moyenne approximative
au centre de la carte en 2010
Variation annuelle décroissante 29.5°

For magnetic declination information,
visit: <http://gc.mfcan.gc.ca/gmagp>
Pour l'information sur la déclinaison magnétique,
visitez: <http://gc.mfcan.gc.ca/gmagp>



Transverse Mercator Projection
Projection transverse de Mercator
North American Datum 1983
Système de référence nord-américain 1983
1000 metres Universal Transverse
Mercator Grid
Zone 20
Quadrillage universel transverse
de Mercator de 1000 mètres
Zone 20

65°15'	26-G/1	26-H/3
65°00'	26-B/16	26-A/13
64°45'	26-B/9	26-A/12
64°30'	26-B/10	26-A/11

Printed map / Carte imprimée
Cat. no. / No de cat.
M116-2/02A13-PDF
ISBN 978-0-660-65007-2

Digital map / Carte numérique
Cat. no. / No de cat.
M116-2/02A13-PDF
ISBN 978-1-100-50913-2