

Produced on January 05, 2010, by the Centre for
Topographic Information, Natural Resources Canada.
Établi le 5 janvier 2010, par le Centre d'information
topographique, Ressources naturelles Canada.

The paper copy of this map meets the print quality
standards of Natural Resources Canada when it
bears a Certified Map Printer holographic label.

La copie papier de cette carte respecte les normes de qualité d'impression de Ressources naturelles Canada quand elle porte l'étiquette holographique de l'impression de cartes accrédité.

Map content validity dates

- Road network, Absent
- Hydrographic network, 1951
- Vegetation, Absent
- Buildings, Absent
- Boundaries, 2009
- Toponymy, 2008 - 2009

For corrections, additions or comments concerning the content of this map, please contact Natural Resources Canada at: topo.maps@NRCan.gc.ca
Visit our Web site: <http://maps.NRCan.gc.ca>

© 2010. Her Majesty the Queen in Right of Canada.

This map is not to be used for air or marine navigation

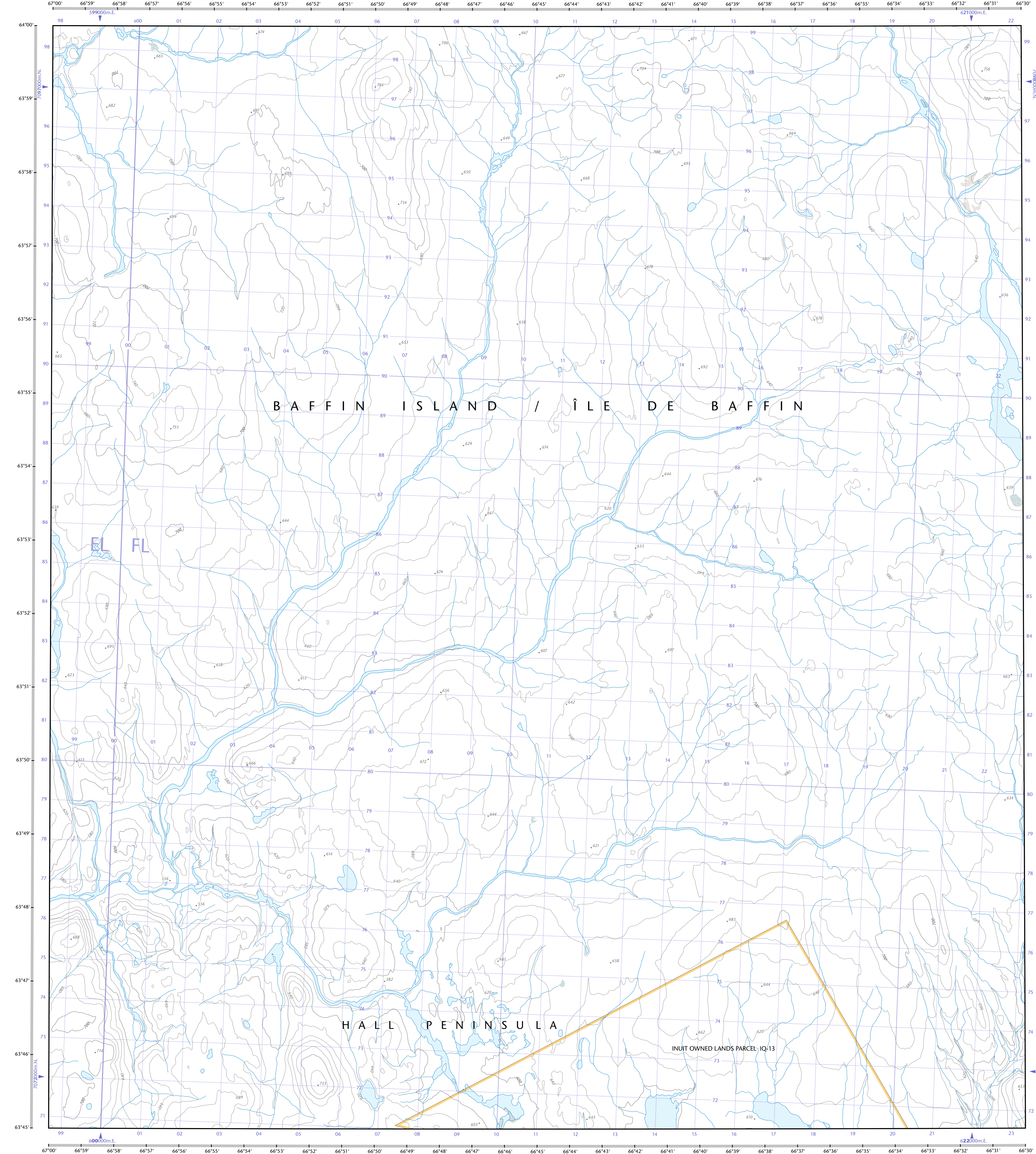
Dates de validité du contenu de la carte

- Réseau routier, Absent
- Réseau hydrographique, 1958 - 2002
- Végétation, Absent
- Bâtiments, Absent
- Limites, 2009
- Toponymie, 2008 - 2009

Pour toutes corrections, additions ou commentaires concernant le contenu de cette carte, veuillez contacter Ressources naturelles Canada par courrier électronique à : cortes.topo@RNC.gc.ca
Visitez notre site Web : <http://cartes.RNC.gc.ca>

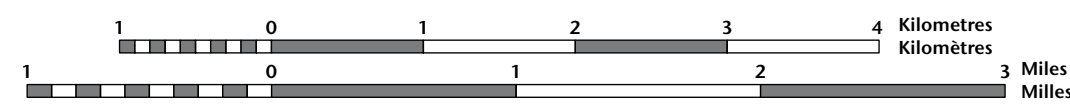
© 2010. Sa Majesté la Reine du chef du Canada.

Cette carte ne doit pas être utilisée pour la navigation aérienne ou maritime.



NO TITLE

Nunavut

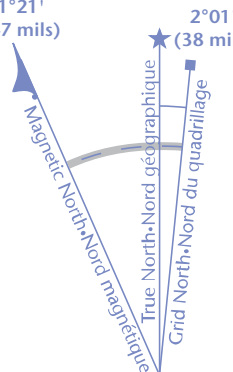


1 centimetre on the map represents 500 metres on the ground
Contour Interval: 20 metres
Elevations in metres above Mean Sea Level

Use diagram only to obtain numeric values
Approximate Mean Declination 2010
for centre of map
Annual change decreasing 27.8'

N'utiliser le diagramme que pour obtenir
les valeurs numériques
Déclinaison moyenne approximative
au centre de la carte en 2010
Variation annuelle décroissante 27.8'

For magnetic declination information,
visit: <http://gsc.nrcan.gc.ca/geomag>
Pour information sur la déclinaison magnétique,
visitez : <http://cgq.nrcan.gc.ca/geomag>



100 000 metre Square
Identification
Identification du carré
de 100 000 mètres

FL

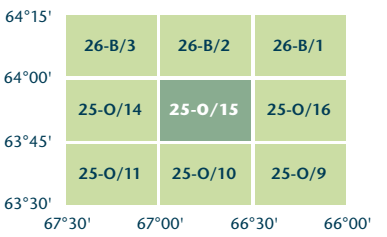
114 JOURNAL OF DOCUMENTATION

Transverse Mercator Projection
Projection transverse de Mercator
North American Datum 1983
Système de référence nord-américain 1983

| | |
|--|-------------------------|
| 1000 metre Universal Transverse Mercator Grid | Grid Zone Designator |
| Zone 19 | 19V |
| Quadrangle universal transverse mercator grid | Designator |

A tutorial on how to estimate position from grid can be found at: <http://maps.NRC.ca.gc>.
Consultez le tutoriel sur la manière d'évaluer

à partir de la grille UTM sur : <http://cartes.km>



Printed map / Carte imprimée
Cat. no. / No de cat.
M116-2/025015
ISSN 1915-884X
ISBN 978-0-660-64572-8

25-0/15
SCALE
ÉCHELLE **1:50 000**
EDITION
ÉDITION **01** VERSION **00**
SÉRIES
SÉRIE **A713**

Digital map / Carte numérique
Cat. no. / No de cat.
M116-2/025O15-PDF
ISSN 1915-8858
ISBN 978-1-100-50452-0