
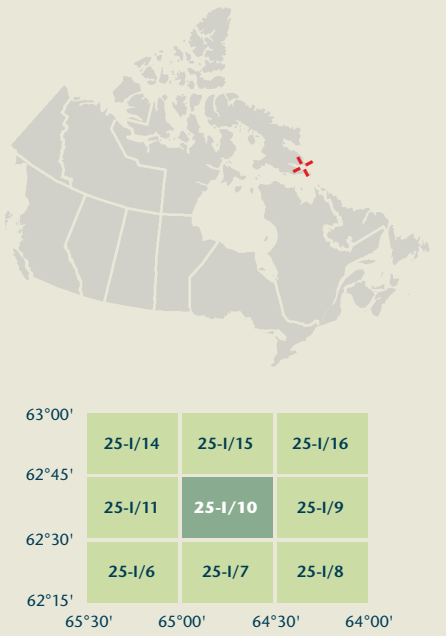




SCOTT'S FORTRESS

Nunavut



Produced on February 23, 2010, by the Centre for Topographic Information, Natural Resources Canada.  
Établie le 23 février 2010, par le Centre d'information topographique, Ressources naturelles Canada.

The paper copy of this map meets the print quality standards of Natural Resources Canada when it bears a Certified Map Printer holographic label.

La copie papier de cette carte respecte les normes de qualité d'impression de Ressources naturelles Canada quand elle porte l'étiquette holographique de l'imprimeur de cartes accrédité.

Produced on February 23, 2010, by the Centre for Topographic Information, Natural Resources Canada.  
Établie le 23 février 2010, par le Centre d'information topographique, Ressources naturelles Canada.

Produced on February 23, 2010, by the Centre for Topographic Information, Natural Resources Canada.  
Établie le 23 février 2010, par le Centre d'information topographique, Ressources naturelles Canada.

**Map content validity dates**  
• Road network, Absent  
• Hydrographic network, 1958 - 1999  
• Vegetation, Absent  
• Buildings, Absent  
• Boundaries, 2009  
• Toponymy, 2004 - 2009

**Dates de validité du contenu de la carte**  
• Réseau routier, Absent  
• Réseau hydrographique, 1958 - 1999  
• Végétation, Absent  
• Bâtiements, Absent  
• Limites, 2009  
• Toponymie, 2004 - 2009

**Map content validity dates**  
• Road network, Absent  
• Hydrographic network, 1958 - 1999  
• Vegetation, Absent  
• Buildings, Absent  
• Boundaries, 2009  
• Toponymy, 2004 - 2009

**Map content validity dates**  
• Road network, Absent  
• Hydrographic network, 1958 - 1999  
• Vegetation, Absent  
• Buildings, Absent  
• Boundaries, 2009  
• Toponymy, 2004 - 2009

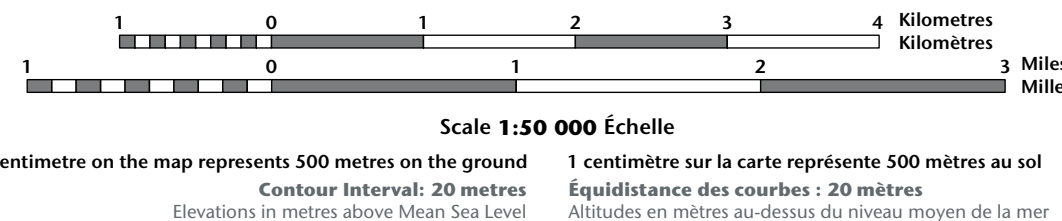
**Dates de validité du contenu de la carte**  
• Réseau routier, Absent  
• Réseau hydrographique, 1958 - 1999  
• Végétation, Absent  
• Bâtiements, Absent  
• Limites, 2009  
• Toponymie, 2004 - 2009

**Map content validity dates**  
• Road network, Absent  
• Hydrographic network, 1958 - 1999  
• Vegetation, Absent  
• Buildings, Absent  
• Boundaries, 2009  
• Toponymy, 2004 - 2009



SCOTT'S FORTRESS

Nunavut



Use diagram only to obtain numeric values  
Approximate Mean Destination 2010  
for centre of map  
Annual change decreasing 25.4°  
N'utiliser le diagramme que pour obtenir  
les valeurs numériques  
Déclinaison moyenne approximative  
au centre de la carte en 2010  
Variation annuelle décroissante 25.4°

For magnetic declination information,  
visit: <http://gc.ca/mag>  
Pour l'information sur la déclinaison magnétique,  
visitez: <http://gc.ca/mag>

100 000 metre Square  
Identification  
du carré de 100 000 mètres

Transverse Mercator Projection  
Projection transversale de Mercator  
North American Datum 1983  
Système de référence nord-américain 1983

1000 metre Universal Transverse Mercator Grid  
Grille Zone Désignation  
Zone 20  
Quadrillage universel transverse de Mercator de 1000 mètres

**25-I/10**  
SCALE 1:50 000  
EDITION 01  
SCOTT'S FORTRESS

Digital map / Carte numérique  
Cat. no. / No de cat.  
M116-2/02310-PDF  
ISBN 978-1-100-50920-4