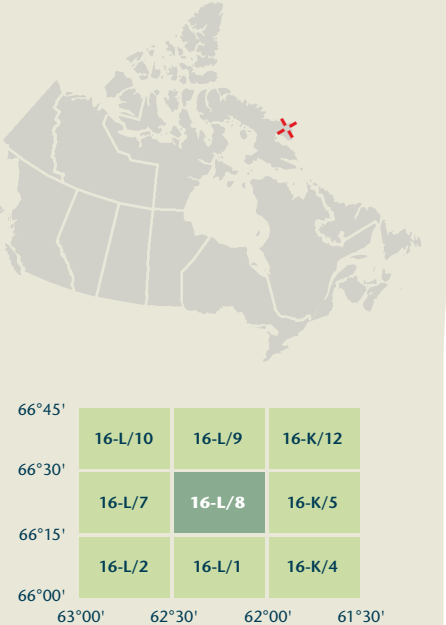





MOUNT MISCHIEF

Nunavut



| | | | |
|--------|---------|--------|---------|
| 66°45' | 16-L/10 | 16-L/9 | 16-K/12 |
| 66°30' | 16-L/7 | 16-L/8 | 16-K/5 |
| 66°15' | 16-L/2 | 16-L/1 | 16-K/4 |
| 66°00' | 62°30' | 62°00' | 61°30' |



Natural Resources Canada Ressources naturelles Canada



Produced on March 04, 2010, by the Centre for Topographic Information, Natural Resources Canada.

Établie le 4 mars 2010, par le Centre d'information topographique, Ressources naturelles Canada.

The paper copy of this map meets the print quality standards of Natural Resources Canada when it bears a Certified Map Printer holographic label.

La copie papier de cette carte respecte les normes de qualité d'impression de Ressources naturelles Canada quand elle porte l'étiquette holographique de l'imprimeur de cartes accrédité.

Map content validity dates

• Road network, Absent

• Hydrographic network, 1999

• Vegetation, Absent

• Buildings, Absent

• Boundaries, Absent

• Toponymy, 2004 - 2009

Detailed metadata can be found at: <http://GeoGratis.gc.ca>

For corrections, additions or comments concerning the content of this map, please contact Natural Resources Canada at: topo.mis@NRCan.gc.ca

Visitez notre site Web: <http://cartes.NRCan.gc.ca>

© 2010, Her Majesty the Queen in Right of Canada.

This map is not to be used for air or marine navigation.

Dates de validité du contenu de la carte

• Réseau routier, Absent

• Réseau hydrographique, 1999

• Végétation, Absent

• Bâtiments, Absent

• Limites, Absent

• Toponymie, 2004 - 2009

Consultez les métadonnées détaillées sur: <http://GeoGratis.gc.ca>

Pour toutes corrections, additions ou commentaires concernant le contenu de cette carte, veuillez contacter Ressources naturelles Canada par courriel électronique à: cartes.topo@NRCan.gc.ca

Visitez notre site Web: <http://cartes.NRCan.gc.ca>

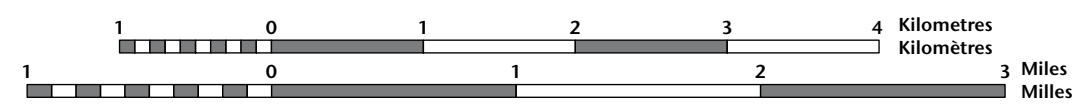
© 2010, Sa Majesté la Reine du chef du Canada.

Cette carte ne doit pas être utilisée pour la navigation aérienne ou maritime.



MOUNT MISCHIEF

Nunavut



1 centimetre on the map represents 500 metres on the ground

Échelle: 1:50 000

Contours on or surrounding glaciers are approximate

Use diagram only to obtain numeric values

Approximate Mean Destination 2010

Annual change decreasing 31°

N'utilisez le diagramme que pour obtenir les valeurs numériques

Déclinaison moyenne approximative au centre de la carte en 2010

Variation annuelle décroissante 31°

For magnetic declination information, visit: <http://gc.mtcan.gc.ca/geomag>

Pour l'information sur la déclinaison magnétique, visitez: <http://gc.mtcan.gc.ca/geomag>

34°41' (665 mls)

0°41' (12 mls)

True North/Magnet North

True North/Magnet North

True North/Magnet North

True North/Magnet North

True North/Magnet North

True North/Magnet North

100 000 metre Square

Identification du carré de 100 000 mètres

1000 metres Universal Transverse Mercator Grid

Zone 20

Grid Zone Designation

Quadrillage universel transverse de Mercator de 1000 mètres

Designation de la zone du quadrillage

A tutorial on how to estimate position from the UTM grid can be found at: <http://maps.NRCan.gc.ca/topo101>

Consultez le tutoriel sur la manière d'évaluer la position à partir de la grille UTM sur: <http://cartes.NRCan.gc.ca/topo101>

Transverse Mercator Projection

Projection transverse de Mercator

North American Datum 1983

Système de référence nord-américain 1983

1000 metres Universal Transverse Mercator Grid

Zone 20

Grid Zone Designation

Quadrillage universel transverse de Mercator de 1000 mètres

Designation de la zone du quadrillage

A tutorial on how to estimate position from the UTM grid can be found at: <http://maps.NRCan.gc.ca/topo101>

Consultez le tutoriel sur la manière d'évaluer la position à partir de la grille UTM sur: <http://cartes.NRCan.gc.ca/topo101>

16-L/10

16-L/9

16-K/12

16-L/7

16-L/8

16-K/5

16-L/2

16-L/1

16-K/4

62°30'

62°00'

61°30'

16-L/8

SCALE 1:50 000

ECHELLE

ÉDITION 02

VERSION 00

SERIE A713

Digital map / Carte numérique

Cat. no. / No de cat.

M116-2/01408-PDF

ISBN 978-0-96408-483-1

ISBN 978-0-96408-483-1

ISBN 978-0-96408-483-1