

Produced on February 27, 2012, by the Centre for Topographic Information, Natural Resources Canada.
Établi le 27 février 2012, par le Centre d'information topographique, Ressources naturelles Canada.

The paper copy of this map meets the print quality standards of Natural Resources Canada when it bears a Certified Map Printer holographic label.

La copie papier de cette carte respecte les normes de qualité d'impression de Ressources naturelles Canada quand elle porte l'étiquette holographique de l'imprimeur de cartes accrédité.

Map content validity dates
• Road network, Absent
• Hydrographic network, 2010
• Vegetation, Absent
• Buildings, Absent
• Boundaries, Absent
• Toponymy, 2004 - 2012

Detailed metadata can be found at: <http://GeoGratis.gc.ca>

For corrections, additions or comments concerning the content of this map, please contact Natural Resources Canada at: <http://maps.NRCan.gc.ca>

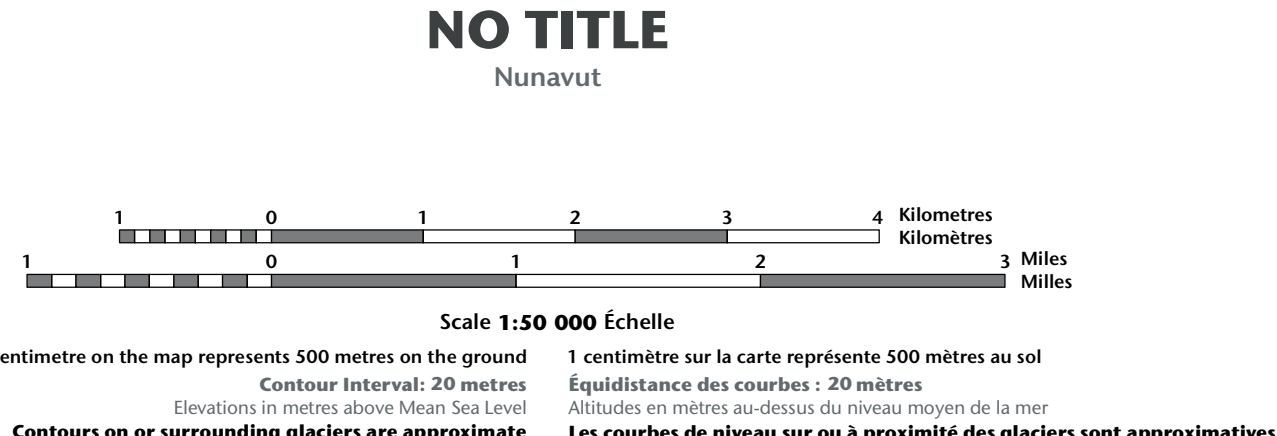
© 2012, Her Majesty the Queen in Right of Canada.

Dates of validity of the content of the map
• Réseau routier, Absent
• Réseau hydrographique, 2010
• Végétation, Absent
• Bâtiments, Absent
• Limites, Absent
• Toponymie, 2004 - 2012

Consultez les métadonnées détaillées sur: <http://GeoGratis.gc.ca>

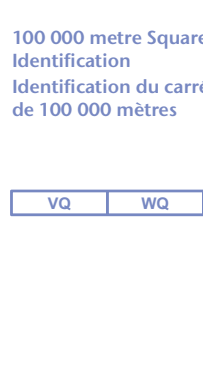
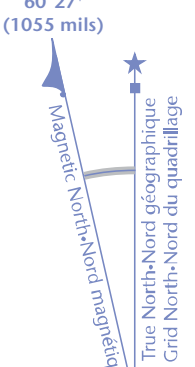
For corrections, additions or comments concerning the content of this map, please contact Natural Resources Canada at: <http://maps.NRCan.gc.ca>

© 2012, Sa Majesté la Reine du chef du Canada.



Use diagram only to obtain numeric values
Approximate Mean Destination 2012
for centre of map
Annual change decreasing 69°
N'utiliser le diagramme que pour obtenir les valeurs numériques
Variation annuelle décroissante 69°

For magnetic declination information, visit: <http://gc.mn.ca/gomg>
Pour l'information sur la déclinaison magnétique, visitez: <http://gc.mn.ca/gomg>

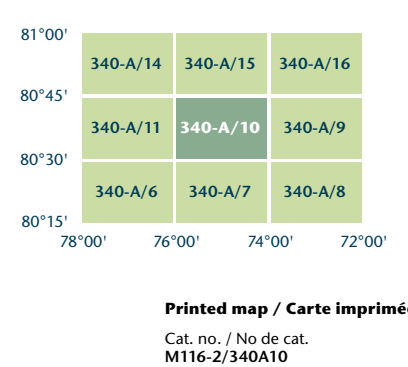


Transverse Mercator Projection
Projection transverse de Mercator
North American Datum 1983
Système de référence nord-américain 1983

1000 metre Universal Transverse Mercator Grid
Grille de 1000 mètres

Zone 18
Designation de la zone de quadrillage

A tutorial on how to estimate position from the UTM grid can be found at: <http://maps.NRCan.gc.ca/topo01>
Consultez le tutoriel sur la manière d'évaluer la position à partir de la grille UTM sur: <http://cartes.NRCan.gc.ca/topo01>



Printed map / Carte imprimée
Cat. no. / No de cat.
M116-2/340A10-PDF
ISBN 978-0-660-66946-5

Digital map / Carte numérique
Cat. no. / No de cat.
M116-2/340A10-PDF
ISBN 978-0-660-66946-5