

Produced on July 28, 2010, by the Centre for
Topographic Information, Natural Resources Canada.
Établie le 28 juillet 2010, par le Centre d'information
topographique, Ressources naturelles Canada.

The paper copy of this map meets the print quality
standards of Natural Resources Canada when it
bears a Certified Map Printer holographic label.

La copie papier de cette carte respecte les normes de qualité d'impression de Ressources naturelles Canada quand elle porte l'étiquette holographique de l'impression de cartes accréditée.

Map content validity dates

- Road network, Absent
- Hydrographic network, 1960 - 2000
- Vegetation, Absent
- Buildings, Absent
- Boundaries, Absent
- Toponymy, 2008 - 2010

Detailed metadata can be found at: <http://CapGentic.org>

For corrections, additions or comments concerning the content of this map, please contact Natural Resources Canada at: topo.maps@NRCan.gc.ca
Visit our Web site: <http://maps.NRCan.gc.ca>

© 2010. Her Majesty the Queen in Right of Canada.

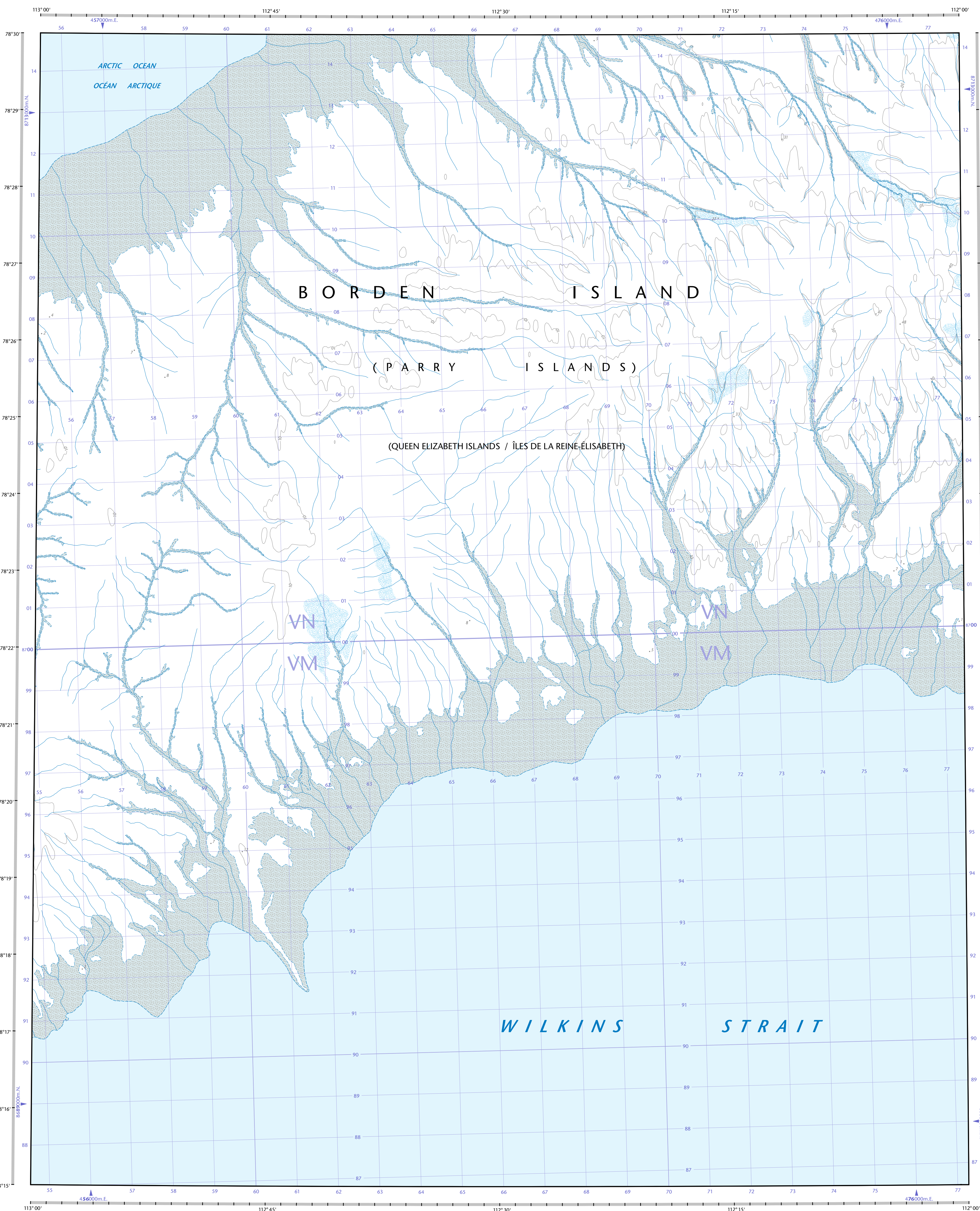
Dates de validité du contenu de la carte

- Réseau routier, Absent
- Réseau hydrographique, 1960 - 2000
- Végétation, Absent
- Bâtiments, Absent
- Limites, Absent
- Toponymie, 2008 - 2010

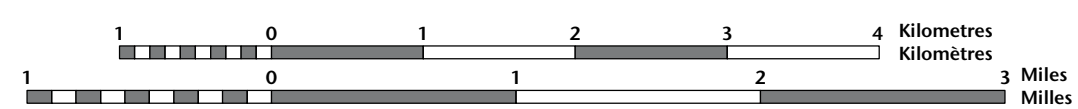
Consulter les métadonnées détaillées sur : <http://cfcg.ceris.fr>

Pour toutes corrections, additions ou commentaires concernant le contenu de cette carte, veuillez contacter Ressources naturelles Canada par courrier électronique à : cartes.topo@RNC.gc.ca
Visitez notre site Web : <http://cartes.RNC.gc.ca>

© 2010. Sa Majesté la Reine du chef du Canada.



NO TITLE

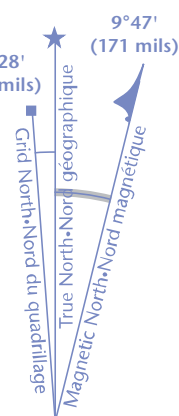


Use diagram only to obtain numeric values
Approximate Mean Declination 2010
for centre of map
Annual change decreasing 134.4'

N'utiliser le diagramme que pour obtenir
les valeurs numériques
Déclinaison moyenne approximative
au centre de la carte en 2010
Variation annuelle décroissante 134,4'

For magnetic declination information,
visit: <http://gsc.nrcan.gc.ca/geomag>
Pour information sur la déclinaison magnétique,
visitez : <http://gsc.nrcan.gc.ca/geomag>

The magnetic compass may be erratic in this region
La boussole sera peut-être instable dans cette région



100 000 metre Square
Identification
Identification du carré
de 100 000 mètres

VN
VN

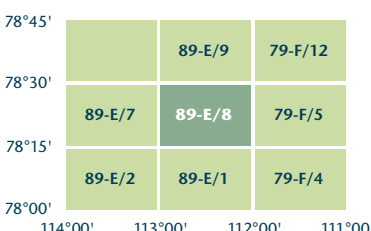
Transverse Mercator Projection
Projection transverse de Mercator
North American Datum 1983
Système de référence nord-américain 1983

1000 metre Universal Transverse
Mercator Grid

Zone **12**

A tutorial on how to estimate position from
mold maps has been published at: www.MDCan.ca

Consultez le tutoriel sur la manière d'évaluer la position à partir de la grille UTM sur : <http://cortes.RINcon.ac.ca/topo101>



Printed map / Carte imprimée
Cat. no. / No de cat.
M116-2/089108
ISSN 1915-884X
ISBN 978-0-660-65409-6

89-E/8
SCALE **1:50 000**
ÉCHELLE
EDITION **01** VERSION **01**
ÉDITION
SERIES **A733**
série

Digital map / Carte numérique
Cat. no. / No de cat.
M116-2/089E08-PDF
ISSN 1915-8858
ISBN 978-1-100-51560-1