


| | | |
|--------|---------|---------|
| 78°15' | 89-E/4 | 89-E/3 |
| 78°00' | 89-D/13 | 89-D/14 |
| 77°45' | 89-C/9 | 89-D/12 |
| 77°30' | 89-D/11 | 89-D/11 |



Produced on July 27, 2010, by the Centre for Topographic Information, Natural Resources Canada.

Établi le 27 juillet 2010, par le Centre d'information topographique, Ressources naturelles Canada.

The paper copy of this map meets the print quality standards of Natural Resources Canada when it bears a Certified Map Printer holographic label.

La copie papier de cette carte respecte les normes de qualité d'impression de Ressources naturelles Canada quand elle porte l'étiquette holographique de l'imprimeur de cartes accrédité.

Map content validity dates

- Road network, Absent
- Hydrographic network, 1960 - 2000
- Vegetation, Absent
- Buildings, Absent
- Boundaries, Absent
- Toponymy, 2006 - 2010

Detailed metadata can be found at: <http://GeoGratis.gc.ca>

For corrections, additions or comments concerning the content of this map, please contact Natural Resources Canada at: topo.maps@NRCan.gc.ca

© 2010 Her Majesty the Queen in Right of Canada.

This map is not to be used for air or marine navigation.

Dates de validité du contenu de la carte

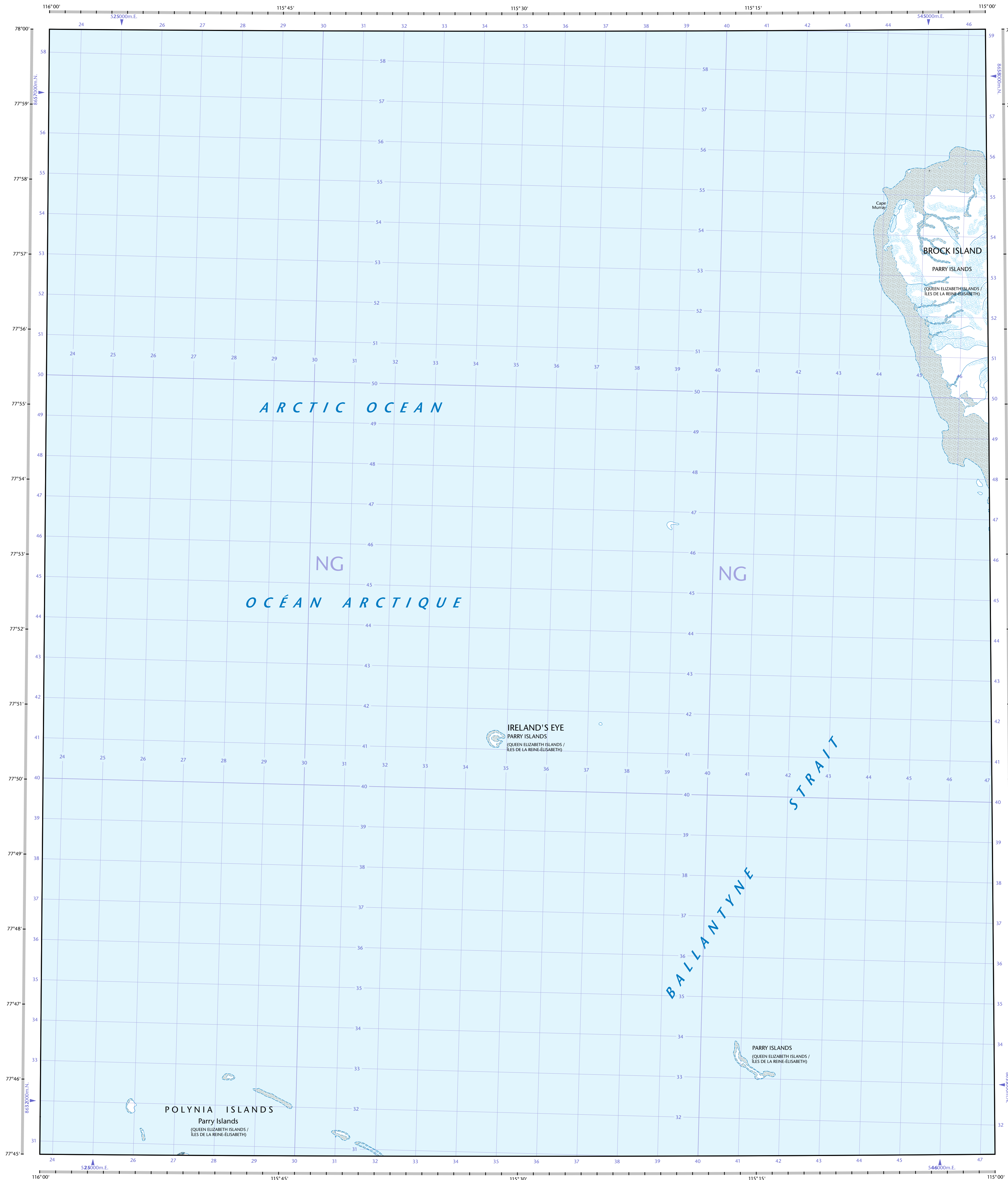
- Réseau routier, Absent
- Réseau hydrographique, 1960 - 2000
- Végétation, Absent
- Bâti, Absent
- Limites, Absent
- Toponymie, 2006 - 2010

Consultez les métadonnées détaillées sur: <http://GeoGratis.gc.ca>

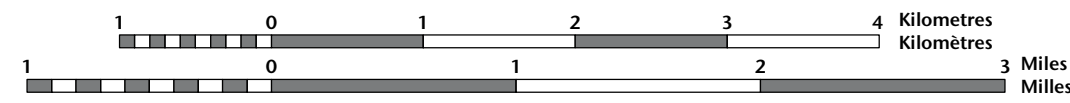
Pour toutes corrections, additions ou commentaires concernant le contenu de cette carte, veuillez contacter Ressources naturelles Canada par courriel électronique à: cartes.topo@NRCan.gc.ca

© 2010, Sa Majesté la Reine du chef du Canada.

Cette carte ne doit pas être utilisée pour la navigation aérienne ou maritime.



CAPE MURRAY
Northwest Territories / Territoires du Nord-Ouest



Scale 1:50 000 Echelle

1 centimetre on the map represents 500 metres on the ground
Échelle: 1 cm sur la carte représente 500 mètres sur le sol

Use diagram only to obtain numeric values

Approximate Mean Declination 2010

for centre of map

Annual change decreasing 132.1"

N'utiliser le diagramme que pour obtenir les valeurs numériques

Déclinaison moyenne approximative au centre de la carte en 2010

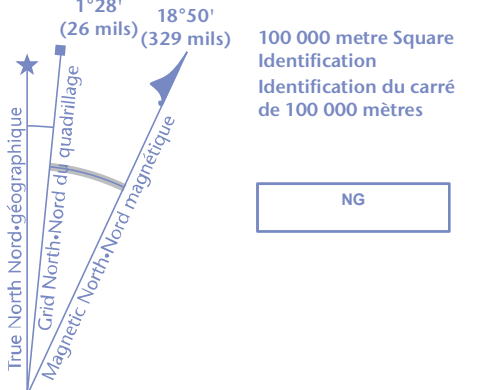
Variation annuelle décroissante 132.1"

For magnetic declination information, visit: <http://gc.mn.ca/gomg>

Pour l'information sur la déclinaison magnétique, visitez: <http://gc.mn.ca/gomg>

The magnetic compass may be erratic in this region

La boussole sera peut-être instable dans cette région



Transverse Mercator Projection

Projection Transverse de Mercator

North American Datum 1983

Système de référence nord-américain 1983

1000 metre Universal Transverse Mercator Grid

Grille Zone Désignation

Zone 11

Quadrillage universel transverse de Mercator de 1000 mètres

A tutorial on how to estimate position from the UTM grid can be found at: <http://maps.NRCan.gc.ca/topo01>

Consultez le tutoriel sur la manière d'évaluer la position à partir de la grille UTM sur: <http://cartes.NRCan.gc.ca/topo01>

78°15'

78°00'

77°45'

77°30'

77°15'

77°00'

76°45'

76°30'

76°15'

76°00'

75°45'

75°30'

75°15'

75°00'

89-E/4

89-E/3

89-D/13

89-D/14

89-C/9

89-D/12

89-D/11

89-D/10

89-D/9

89-D/8

89-D/7

89-D/6

89-D/5

89-D/4

89-D/3

89-D/2

89-D/1

89-D/0

89-D/0

89-D/0

89-D/0

89-D/0

89-D/0

89-D/0

89-D/0

89-D/0

89-D/0

89-D/0

89-D/0

89-D/0

89-D/0

89-D/0

89-D/0

89-D/0

89-D/0

89-D/0

89-D/0

89-D/0

89-D/0

89-D/0

89-D/0

89-D/0

89-D/0

89-D/0

89-D/0

89-D/0

89-D/0

89-D/0

89-D/0

89-D/0

89-D/0

89-D/0

89-D/0

89-D/0

89-D/0

89-D/0

89-D/0

89-D/0

89-D/0

89-D/0

89-D/0

89-D/0

89-D/0

89-D/0

89-D/0

89-D/0

89-D/0

89-D/0

89-D/0

89-D/0

89-D/0

89-D/0

89-D/0

89-D/0

89-D/0

89-D/0

89-D/0

89-D/0

89-D/0

89-D/0

89-D/0

89-D/0

89-D/0

89-D/0

89-D/0

89-D/0

89-D/0

89-D/0

89-D/0

89-D/0

89-D/0

89-D/0

89-D/0

89-D/0

89-D/0

89-D/0

89-D/0

89-D/0

89-D/0

89-D/0

89-D/0

89-D/0

89-D/0

89-D/0

89-D/0

89-D/0

89-D/0

89-D/0

89-D/0

89-D/0

89-D/0

89-D/0

89-D/0

89-D/0

89-D/0

89-D/0

89-D/0

89-D/0

89-D/0

89-D/0

89-D/0

89-D/0

89-D/0

89-D/0

89-D/0

89-D/0

89-D/0

89-D/0

89-D/0

89-D/0

89-D/0

89-D/0

89-D/0

89-D/0

89-D/0

89-D/0

89-D/0

89-D/0

89-D/0

89-D/0

89-D/0

89-D/0

89-D/0

89-D/0

89-D/0

89-D/0

89-D/0

89-D/0

89-D/0

89-D/0

89-D/0

89-D/0

89-D/0

89-D/0

89-D/0

89-D/0

89-D/0

89-D/0

89-D/0

89-D/0

89-D/0

89-D/0

89-D/0

89-D/0

89-D/0

89-D/0

89-D/0

89-D/0

89-D/0

89-D/0

89-D/0

89-D/0

89-D/0

89-D/0

89-D/0