
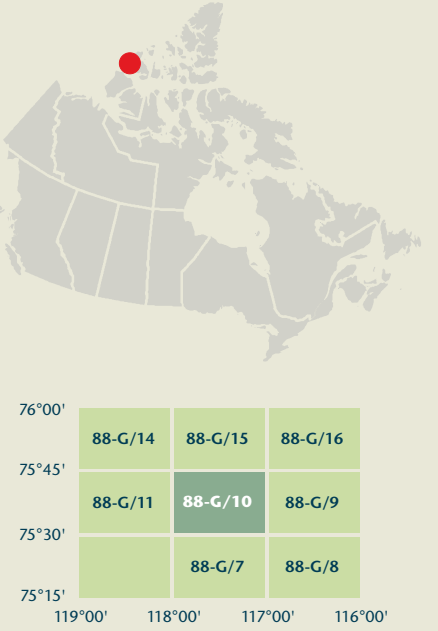


STEVENS HEAD

Northwest Territories / Territoires du Nord-Ouest



Produced on December 6, 2010, by the Centre for Topographic Information, Natural Resources Canada.

Établi le 6 décembre 2010, par le Centre d'information topographique, Ressources naturelles Canada.

The paper copy of this map meets the print quality standards of Natural Resources Canada when it bears a Certified Map Printer holographic label.

La copie papier de cette carte respecte les normes de qualité d'impression de Ressources naturelles Canada quand elle porte l'étiquette holographique de l'imprimeur de cartes accrédité.

Map content validity dates

For corrections, additions or comments concerning the content of this map, please contact Natural Resources Canada at: <http://maps.NRCan.gc.ca>

© 2010. Her Majesty the Queen in Right of Canada.

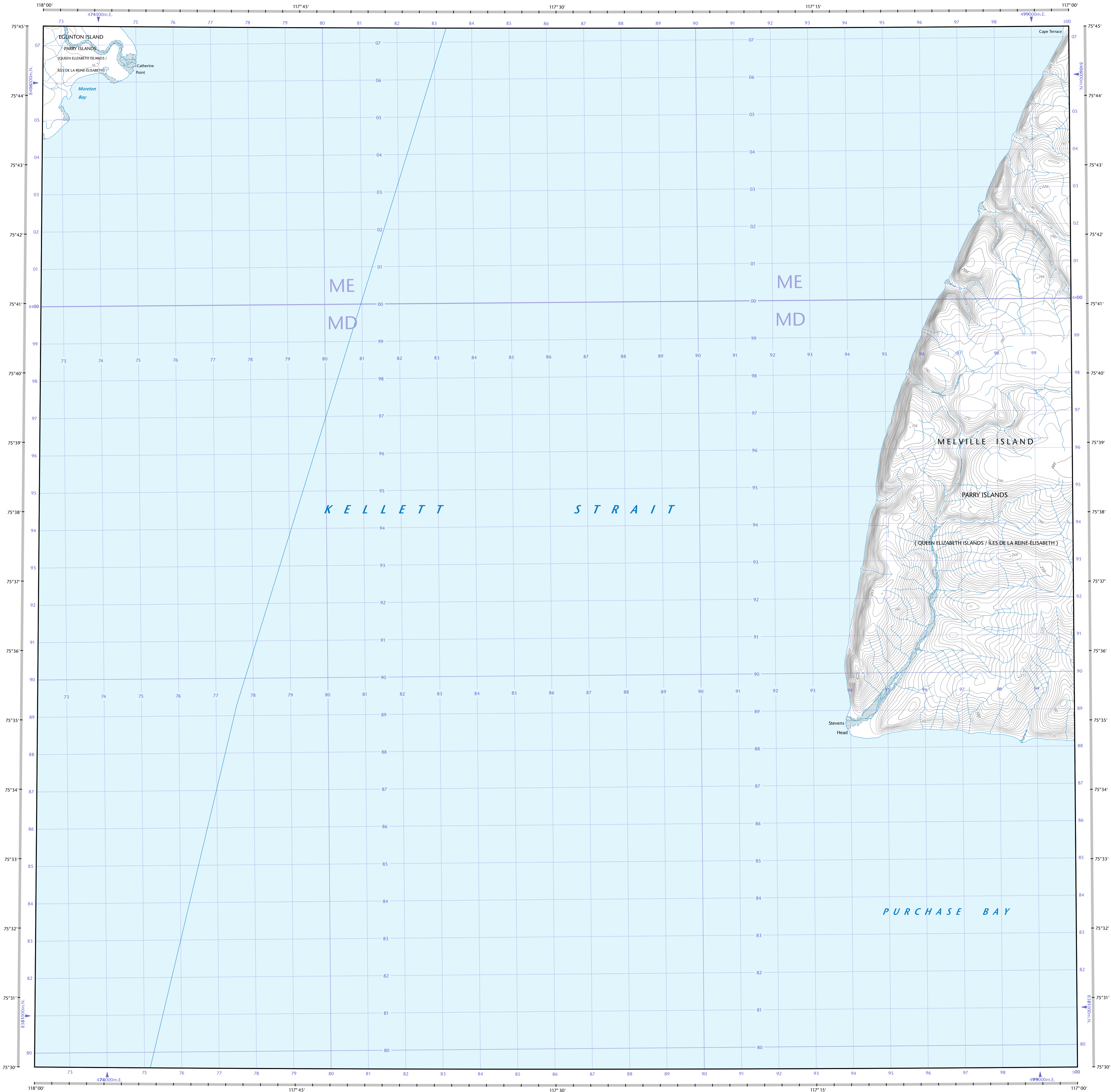
This map is not to be used for air or marine navigation.

Dates de validité du contenu de la carte

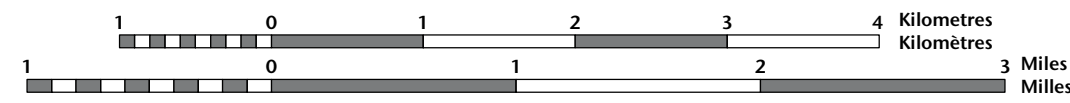
Consultez les métadonnées détaillées sur: <http://GeoGratis.gc.ca>

© 2010. Sa Majesté la Reine du chef du Canada.

Cette carte ne doit pas être utilisée pour la navigation aérienne ou maritime.



STEVENS HEAD Northwest Territories / Territoires du Nord-Ouest

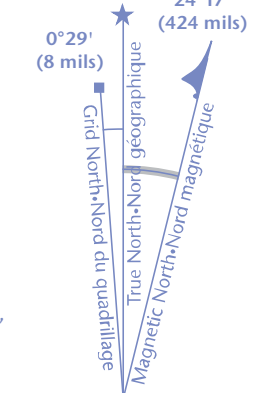


1 centimetre on the map represents 500 metres on the ground

Use diagram only to obtain numeric values

For magnetic declination information, visit: <http://gc.mn.ca/gc/geomag>

The magnetic compass may be erratic in this region

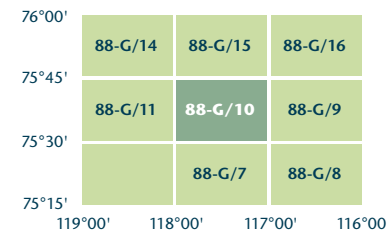


100 000 metre Square Identification

Transverse Mercator Projection

A tutorial on how to estimate position from the UTM grid can be found at: <http://maps.NRCan.gc.ca/topo101>

Consultez le tutoriel sur la manière d'évaluer la position à partir de la grille UTM sur: <http://cartes.NRCan.gc.ca/topo101>



Printed map / Carte imprimée



Digital map / Carte numérique